



කාලගුණ විද්‍යා දෙපාර්තමේන්තුව

வளிமண்டலவியல் திணைக்களம்

Department of Meteorology

TP : 011 2686686

Fax : 011 2691443

E-mail : metnmc@gmail.com

Web : www.meteo.gov.lk

Bulletin No: 09

WWO/24/06/01/01

COLOR: **Red**

## Warning for strong winds and rough seas.

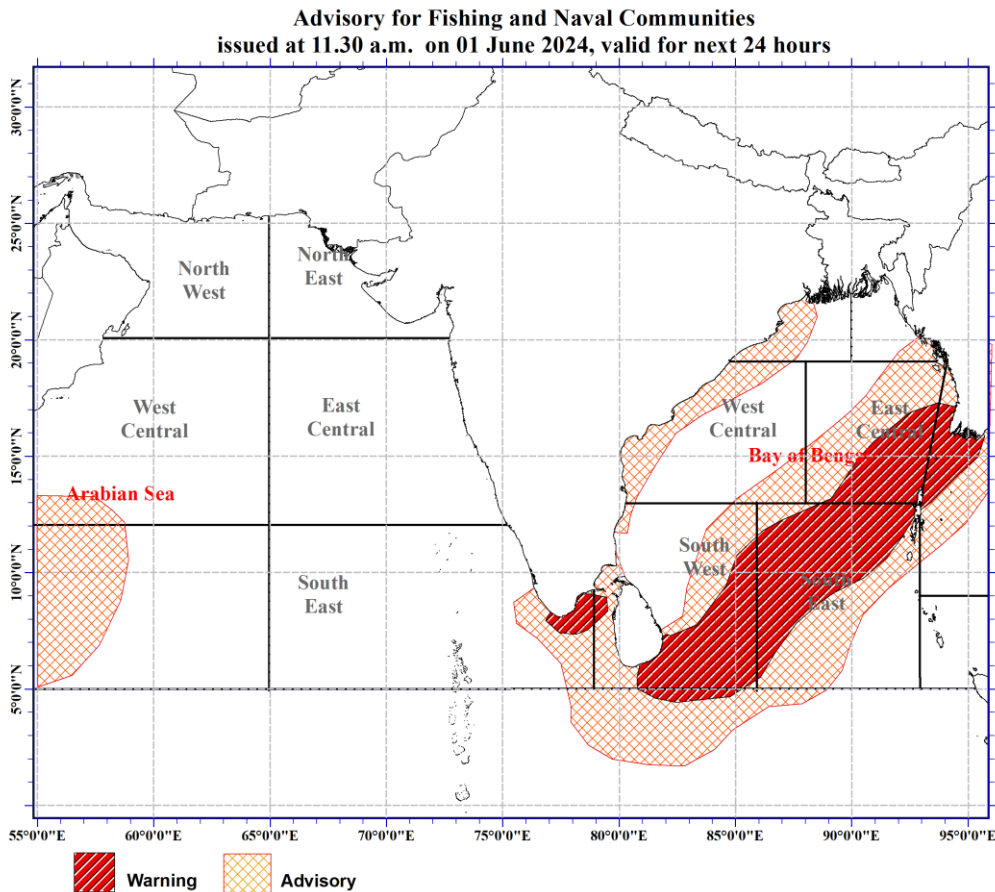
Issued by the Natural Hazards Early Warning Centre

Issued at 11.30 a.m. 01 June 2024. Valid for the next 24 hours.

### For Naval and Fisherman communities in the Bay of Bengal.

#### PLEASE BE AWARE!

Very strong winds (60-65) kmph, accompanied with heavy rainfalls and very rough seas are likely to continue further over, South-west and South-east Bay of Bengal Sea areas due to the active south-west monsoonal condition.



Naval and fishing communities are advised not to venture into the sea areas marked by RED color on the map above until further notice.

#### Actions Required:

- Those who are out at aforementioned sea regions are advised to return to coasts or moved safer areas immediately.
- Fishing and naval community are requested to be attentive to future forecasts issued by the Department of Meteorology in this regard.



කාලගුණ විද්‍යා දෙපාර්තමේන්තුව

வளிமண்டலவியல் திணைக்களம்

Department of Meteorology

TP : 011 2686686

Fax : 011 2691443

E-mail : metnmc@gmail.com

Web : www.meteo.gov.lk

නිවේදන අංකය : 09

WWO/24/06/01/01

වර්ණය : රතු

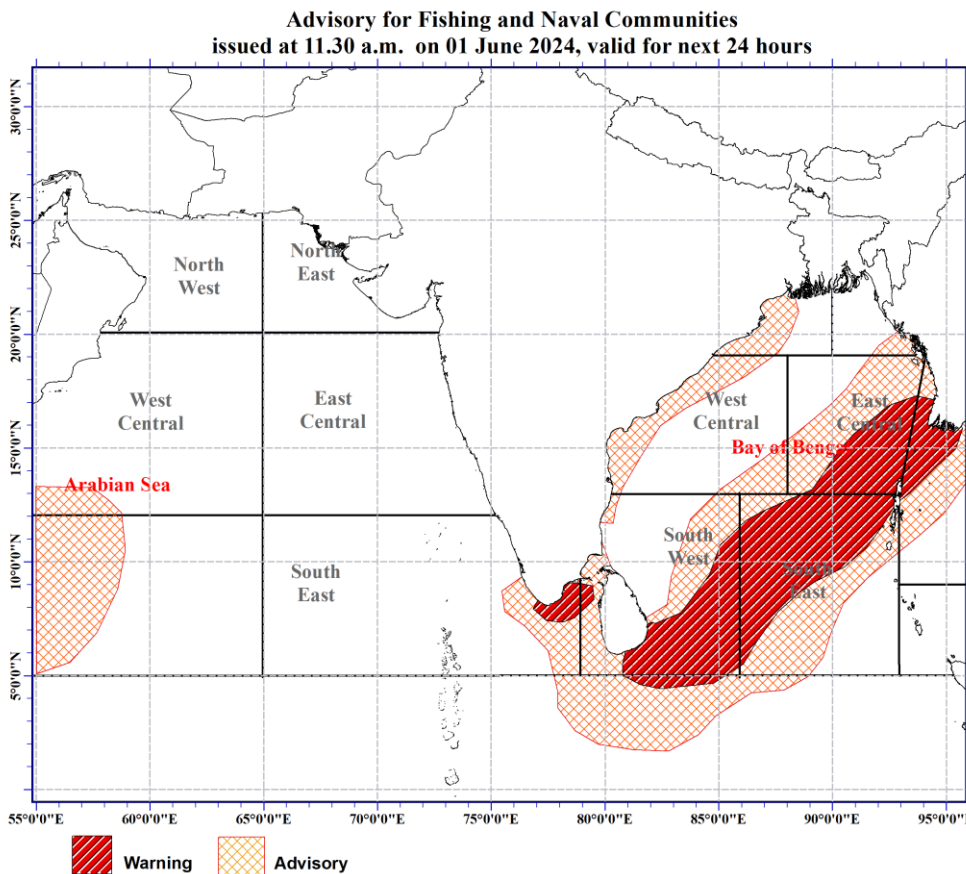
තද සුළං සහ මුහුදු රළවීම පිළිබඳ අනතුරු ඇඟවීම් නිවේදනය

කාලගුණ විද්‍යා දෙපාර්තමේන්තුවේ, ස්වභාවික විපත් පිළිබඳ පූර්ව අනතුරු ඇඟවීමේ මධ්‍යස්ථානය විසින් ඉදිරි පැය 24 සඳහා, 2024 ජූනි මස 01 දින පෙ.ව. 11.30 ට නිකුත් කරන ලදී.

බෙංගාල බොක්ක ආශ්‍රිත මුහුදු ප්‍රදේශවල ක්‍රියා කරන ධීවර සහ නාවික ප්‍රජාව සඳහා.

සැලකිලිමත් වන්න!

පවතින සක්‍රීය නිරිතදිග මෝසම් කාලගුණය නිසා ගිනිකොණදිග සහ නිරිතදිග බෙංගාල බොක්ක මුහුදු ප්‍රදේශවලත් තවදුරටත් ඉතා තද සුළං (පැ.කි.මී. 60-65), සමගින් තද වැසි පැවතිය හැකි අතර මුහුදු ප්‍රදේශ ඉතා රළු විය හැක.



ඉහත සිතියමේ රතු වර්ණයෙන් දැක්වෙන මුහුදු ප්‍රදේශයට නැවත දැනුම්දෙන තුරු යාත්‍රා නොකරන ලෙස නාවික සහ ධීවර ප්‍රජාවන්ට දැනුම්දෙනු ලැබේ.

අනුගමනය කල යුතු ක්‍රියාමාර්ග:

- දැනට මෙම මුහුදු ප්‍රදේශ වල ධීවර කටයුතුවල යෙදී සිටින පිරිස වහාම ගොඩ බිමට හෝ ආරක්‍ෂිත ස්ථානයක් වෙත පැමිණෙන ලෙසට දන්වා සිටිනු ලැබේ.
- කාලගුණ විද්‍යා දෙපාර්තමේන්තුව මගින් මේ සම්බන්ධව නිකුත් කරන ඉදිරි නිවේදන පිළිබඳ සිය අවධානය යොමු කරන ලෙස ධීවර හා නාවික ප්‍රජාවගෙන් ඉල්ලා සිටිනු ලැබේ.



කාලගුණ විද්‍යා දෙපාර්තමේන්තුව

வளிமண்டலவியல் திணைக்களம்

Department of Meteorology

TP : 011 2686686

Fax : 011 2691443

E-mail : metnmc@gmail.com

Web : www.meteo.gov.lk

Bulletin No: 16

WW/O/24/06/01/01

COLOR: **Amber**

## Advisory for strong winds and rough seas.

Issued by the Natural Hazards Early Warning Centre

At 10.30 a.m. 01 June 2024 for the period until 10.30 a.m. 02 June 2024

### For the sea areas off the coasts extending from Kankasanthurai to Colombo via Mannar and Kalpitiya and from Galle to Pottuvil via Matara and Hambantota

#### PLEASE BE AWARE

Wind speed may increase up to **(55-65) kmph** at times in the sea areas off the coasts extending from Hambantota to Pottuvil sea areas can be very rough at times.

wind speed may increase up to **50 kmph** at times in the sea areas off the coasts extending from Kankasanthurai to Colombo via Mannar and Kalpitiya and in the sea areas off the coasts extending from Galle to Hambantota via Matara. The sea areas can be rough at times.

Waves heights may increase (about 2.0–2.5 m) in the sea areas off the coast extending from Kalpitiya to Pottuvil via Colombo, Galle, and Hambantota (this is not for land area).

**Naval and fishing communities are also requested to be attentive in this regard.**

මුහුදේ ස්වභාවය : නිසල (0-5)පැ.කි.මී, සුමට (5-15)පැ.කි.මී, සාමාන්‍ය ස්වභාවයෙන් යුතු (16-28)පැ.කි.මී, මද රළු (29-37)පැ.කි.මී, තරමක් රළු (38-46)පැ.කි.මී, රළු (47-55)පැ.කි.මී, ඉතා රළු (56-74)පැ.කි.මී, දළු රළු (75-102)පැ.කි.මී, ඉතා දළු රළු 103 පැ.කි.මී ට වැඩි.



කාලගුණ විද්‍යා දෙපාර්තමේන්තුව

வளிமண்டலவியல் திணைக்களம்

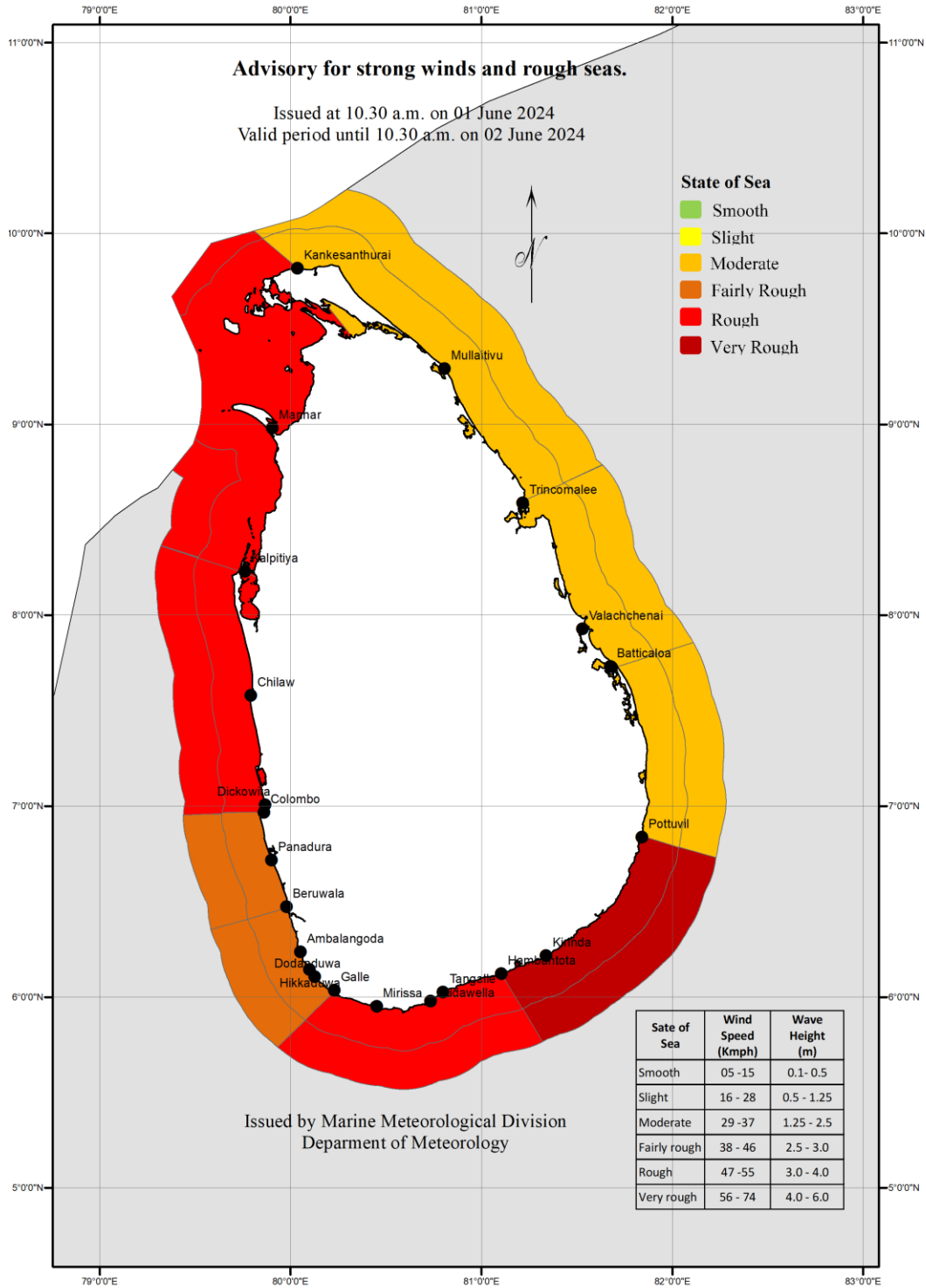
Department of Meteorology

TP : 011 2686686

Fax : 011 2691443

E-mail : metnmc@gmail.com

Web : www.meteo.gov.lk



මුහුදේ ස්වභාවය : නිසල (0-5)පැ.කි.මී, සුමට (5-15)පැ.කි.මී, සාමාන්‍ය ස්වභාවයෙන් යුතු (16-28)පැ.කි.මී, මද රළු (29-37)පැ.කි.මී, තරමක් රළු (38-46)පැ.කි.මී, රළු (47-55)පැ.කි.මී, ඉතා රළු (56-74)පැ.කි.මී, දළ රළු (75-102)පැ.කි.මී, ඉතා දළ රළු 103 පැ.කි.මී ට වැඩි.



**කාලගුණ විද්‍යා දෙපාර්තමේන්තුව**

**வளிமண்டலவியல் திணைக்களம்**

**Department of Meteorology**

TP : 011 2686686

Fax : 011 2691443

E-mail : metnmc@gmail.com

Web : www.meteo.gov.lk

නිවේදන අංකය : 16

WW/O/24/06/01/01

වර්ණය : ඇමර්

**කද සුළං සහ රළු මුහුදු පිළිබඳව අවවාදාත්මක නිවේදනය**

කාලගුණ විද්‍යා දෙපාර්තමේන්තුවේ, ස්වභාවික විපත් පිළිබඳ පූර්ව අනතුරු ඇඟවීමේ මධ්‍යස්ථානය විසින්

2024 ජූනි මස 02 වන දින පෙ.ව. 10.30 වන තෙක් වලංගු වන පරිදි

2024 ජූනි මස 01 වන දින පෙ.ව. 10.30 ට නිකුත් කරන ලදී.

**කන්කසන්තුරය සිට මන්නාරම සහ කල්පිටිය හරහා කොළඹ දක්වා සහ ගාල්ල සිට මාතර සහ හම්බන්තොට හරහා පොතුවිල් දක්වා වෙරළට ඔබ්බෙන් වන මුහුදු ප්‍රදේශ සඳහා**

**සැලකිලිමත් වන්න!**

හම්බන්තොට සිට පොතුවිල් දක්වා වෙරළට ඔබ්බෙන් වන මුහුදු ප්‍රදේශවල සුළගේ වේගය විටින් විට පැ.කි.මී. (55-65) දක්වා වැඩි විය හැකි අතර එම මුහුදු ප්‍රදේශ විටින් විට ඉතා රළු විය හැක.

කන්කසන්තුරය සිට මන්නාරම සහ කල්පිටිය හරහා කොළඹ දක්වා සහ ගාල්ල සිට මාතර හරහා හම්බන්තොට දක්වා වෙරළට ඔබ්බෙන් වන මුහුදු ප්‍රදේශවල සුළගේ වේගය විටින් විට පැ.කි.මී. 50 දක්වා වැඩි විය හැකි අතර එම මුහුදු ප්‍රදේශ විටින් විට රළු විය හැක.

කල්පිටිය සිට කොළඹ, ගාල්ල සහ හම්බන්තොට හරහා පොතුවිල් දක්වා වෙරළට ඔබ්බෙන් වන මුහුදු ප්‍රදේශවල මුහුදු රළ උස මීටර් (2.0 – 2.5) ක් පමණ ඉහළ යාමේ හැකියාවක් පවතී. (මෙය ගොඩබිමට එන රළ උස නොවේ).

මේ පිළිබඳ සිය අවධානය යොමු කරන ලෙස ධීවර හා නාවික ප්‍රජාවගෙන් ඉල්ලා සිටිනු ලැබේ.

මුහුදේ ස්වභාවය : නිසල (0-5)පැ.කි.මී ,සුමට (5-15)පැ.කි.මී, සාමාන්‍ය ස්වභාවයෙන් යුතු (16-28)පැ.කි.මී, මද රළු (29-37)පැ.කි.මී, තරමක් රළු (38-46)පැ.කි.මී, රළු (47-55)පැ.කි.මී, ඉතා රළු (56-74)පැ.කි.මී, දළ රළු (75-102)පැ.කි.මී, ඉතා දළ රළු 103 පැ.කි.මී ට වැඩි.



කාලගුණ විද්‍යා දෙපාර්තමේන්තුව

வளிமண்டலவியல் திணைக்களம்

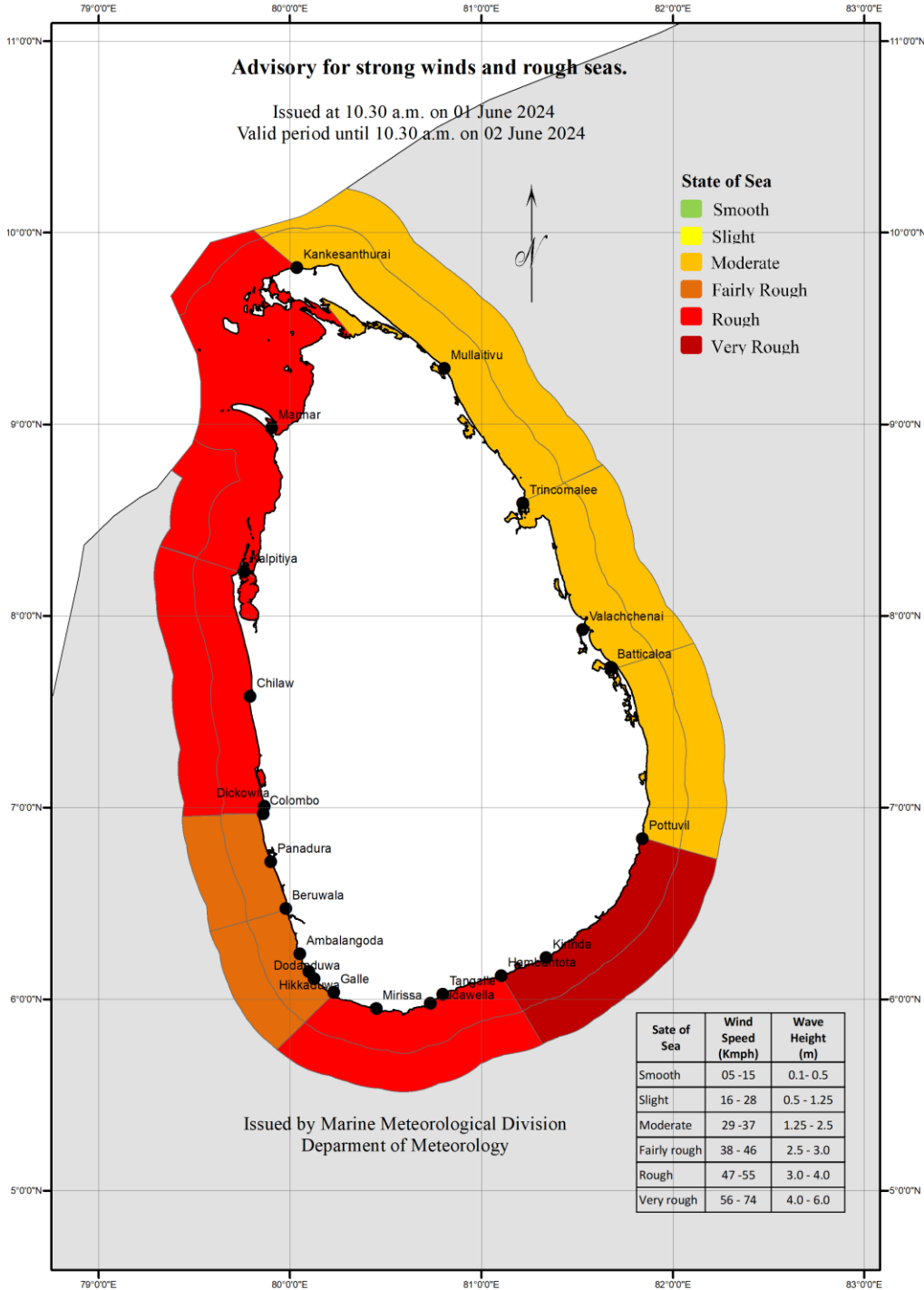
Department of Meteorology

TP : 011 2686686

Fax : 011 2691443

E-mail : metnmc@gmail.com

Web : www.meteo.gov.lk



මුහුදේ ස්වභාවය : නිසල (0-5)පැ.කි.මී ,සුමට (5-15)පැ.කි.මී, සාමාන්‍ය ස්වභාවයෙන් යුතු (16-28)පැ.කි.මී, මද රළු (29-37)පැ.කි.මී, තරමක් රළු (38-46)පැ.කි.මී, රළු (47-55)පැ.කි.මී, ඉතා රළු (56-74)පැ.කි.මී, දළ රළු (75-102)පැ.කි.මී, ඉතා දළ රළු 103 පැ.කි.මී ට වැඩි.