


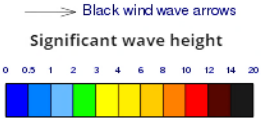
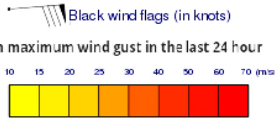
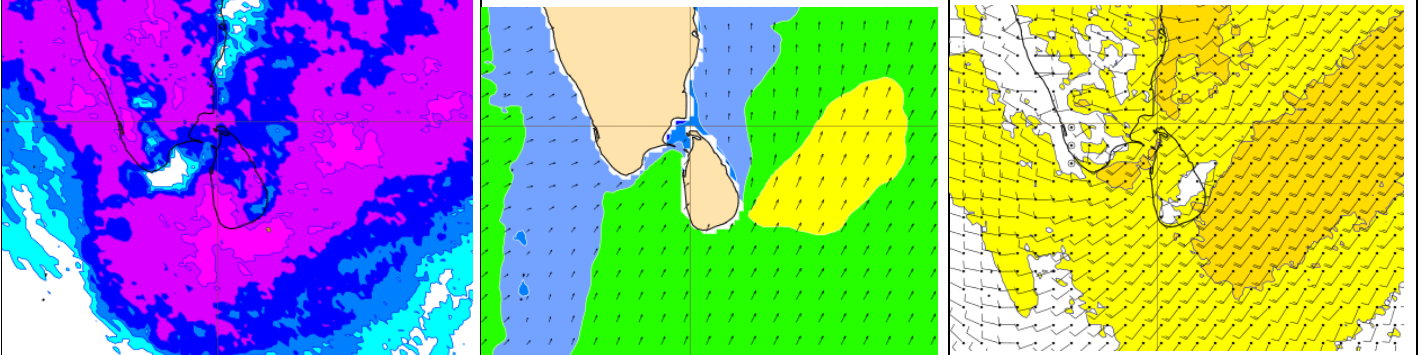
# ශ්‍රී ලංකාවේ වෙරළ තීරයට දින 8 ක් සඳහා කාලගුණ අනාවැකිය

## 8 DAY FORECAST FOR COASTAL AREAS AROUND SRI LANKA

Issued at 10.00 p.m. on 01 June 2024


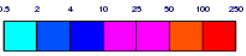

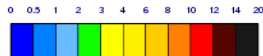

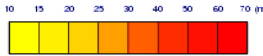
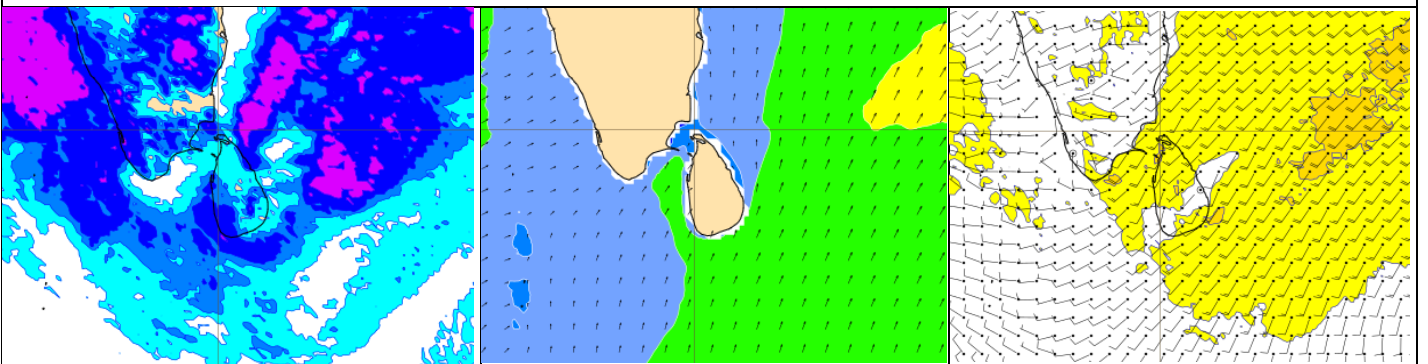
Marine Weather Division, National Meteorological Centre, Department of Meteorology.

2024 ජූනි මස 01 දින රාත්‍රී 10.00 නිකුත් කරන ලදී.  
සමුද්‍රීය කාලගුණ විද්‍යා අංශය, කාලගුණ විද්‍යා දෙපාර්තමේන්තුව

| දිනය<br>Date | සුළඟ සහ වර්ෂාපතනය<br>Wind and Rainfall Forecast<br>(පැය 24 සඳහා වර්ෂාපතනය)<br>(Total precipitation for 24hrs)  | මුහුදු රළ උස<br>Significant wave height<br>(මීටර් වලින්)<br>(in meters)   | විටින් විට වැඩිවිය හැකි සුළං<br>වේගය<br>Wind Gust<br>(තත්පරයට මීටර්) (m/s)  |
|--------------|--|---|---|
|              | <p>10m wind layer:<br/>Black wind flags (in knots)</p> <p>Total precipitation over the last 24 hour</p>   | <p>Mean wave direction and height<br/>Black wind wave arrows</p> <p>Significant wave height</p>  | <p>10m wind layer:<br/>Black wind flags (in knots)</p> <p>10m maximum wind gust in the last 24 hour</p>  |
| 2024.06.02   | <p>Showers or thundershowers will occur at several places in the sea areas around the island.<br/>දිවයින වටා වන මුහුදු ප්‍රදේශවල තැනින් තැන වැසි හෝ ගිගුරුම් සහිත වැසි ඇති වේ.</p> <p>Wind speed will be (35-45) kmph will in the sea areas extending from Hambantota to Pottuvil. Wind speed can increase up to 65 kmph and sea condition can be very rough at times in these sea areas. <b>Naval and fishing communities in the sea area are requested to be vigilant in this regard.</b></p> <p>Wind speed will be (30-40) kmph in the other sea areas around the island. Wind speed may increase up to (50) kmph at times and sea condition can be rough at times in the sea areas extending from Kalpitiya to Hambantota via Colombo and Galle and.</p> <p>හම්බන්තොට සිට පොතුවිල් දක්වා වන මුහුදු ප්‍රදේශවල සුළගේ වේගය පැකි.මී. (35-45) පමණ වේ. සුළගේ වේගය පැකි.මී.65 දක්වා ඉහළ යා හැකි අතර එම මුහුදු ප්‍රදේශ විටෙක ඉතා රළු විය හැක. ධීවර සහ නාවික ප්‍රජාවගෙන් මේ පිළිබඳව අවධානයෙන් සිටින ලෙස ඉල්ලා සිටිනු ලැබේ.</p> <p>දිවයින වටා වන සෙසු මුහුදු ප්‍රදේශවල සුළගේ වේගය පැකි.මී. (30-40) පමණ වේ. සුළගේ වේගය විටින් විට පැකි.මී. (50) දක්වා වැඩි විය හැකි අතර කල්පිටිය සිට කොළඹ සහ ගාල්ල හරහා හම්බන්තොට දක්වා වන මුහුදු ප්‍රදේශ විටින් විට රළු විය හැක.</p> |   |   |
|              |    |   |   |




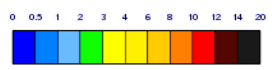

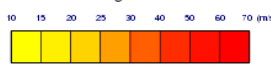
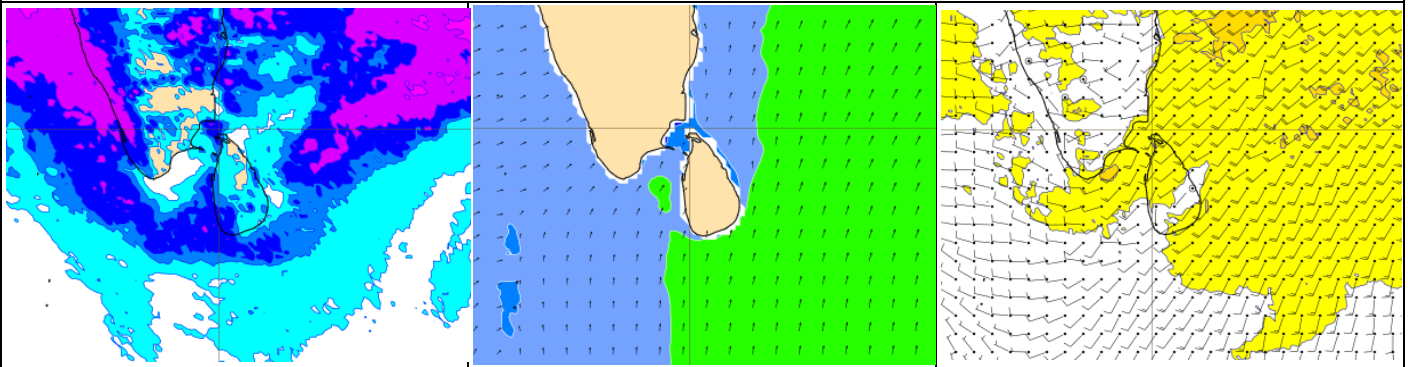
# ශ්‍රී ලංකාවේ වෙරළ තීරයට දින 8 ක් සඳහා කාලගුණ අනාවැකිය

## 8 DAY FORECAST FOR COASTAL AREAS AROUND SRI LANKA

| දිනය<br>Date | සුළඟ සහ වර්ෂාපතනය<br>Wind and Rainfall Forecast<br>(පැය 24 සඳහා වර්ෂාපතනය)<br>(Total precipitation for 24hrs)   | මුහුදු රළ උස<br>Significant wave height<br>(මීටර් වලින්)<br>(in meters)  | විටින් විට වැඩිවිය හැකි සුළං<br>වේගය<br>Wind Gust<br>(තත්පරයට මීටර්) (m/s)   |
|--------------|---|--|--|
|              | <p>10m wind layer:<br/>  Black wind flags (in knots)</p> <p>Total precipitat on over the last 24 hour</p>   | <p>Mean wave direction and height<br/>  Black wind wave arrows</p> <p>Significant wave height</p>  | <p>10m wind layer:<br/>  Black wind flags (in knots)</p> <p>10m maximum wind gust in the last 24 hour</p>  |
| 2024.06.03   | <p>Showers or thundershowers will occur at several places in the sea areas extending from Puttalam to Hambantota via, Colombo and Galle. Showers or thundershowers will occur at a few places in the other sea areas around the island.</p> <p>පුත්තලම සිට කොළඹ සහ ගාල්ල හරහා හම්බන්තොට දක්වා වන මුහුදු ප්‍රදේශවල තැනින් තැන වැසි හෝ ගිගුරුම් සහිත වැසි ඇති වේ. දිවයින වටා වන සෙසු මුහුදු ප්‍රදේශවල ස්ථාන ස්වල්පයක වැසි හෝ ගිගුරුම් සහිත වැසි ඇති වේ.</p> <p>Wind speed will be (35-45) kmph will in the sea areas extending from Hambantota to Pottuvil. Wind speed can increase up to 65 kmph and sea condition can be very rough at times in these sea areas. <b>Naval and fishing communities in the sea area are requested to be vigilant in this regard.</b></p> <p>Wind speed will be (30-40) kmph in the other sea areas around the island. Wind speed may increase up to (50) kmph at times and sea condition can be rough at times in the sea areas extending from Kalpitiya to Hambantota via Colombo and Galle and.</p> <p>හම්බන්තොට සිට පොතුවිල් දක්වා වන මුහුදු ප්‍රදේශවල සුළගේ වේගය පැකි.මී. (35-45) පමණ වේ. සුළගේ වේගය පැකි.මී.65 දක්වා ඉහළ යා හැකි අතර එම මුහුදු ප්‍රදේශ විටෙක ඉතා රළු විය හැක. ධීවර සහ නාවික ප්‍රජාවගෙන් මේ පිළිබඳව අවධානයෙන් සිටින ලෙස ඉල්ලා සිටිනු ලැබේ.</p> <p>දිවයින වටා වන සෙසු මුහුදු ප්‍රදේශවල සුළගේ වේගය පැකි.මී. (30-40) පමණ වේ. සුළගේ වේගය විටින් විට පැකි.මී. (50) දක්වා වැඩි විය හැකි අතර කල්පිටිය සිට කොළඹ සහ ගාල්ල හරහා හම්බන්තොට දක්වා වන මුහුදු ප්‍රදේශ විටින් විට රළු විය හැක.</p> |  |  |
|              |   |  |  |

# ශ්‍රී ලංකාවේ වෙරළ තීරයට දින 8 ක් සඳහා කාලගුණ අනාවැකිය


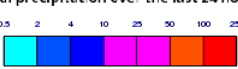

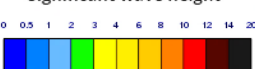


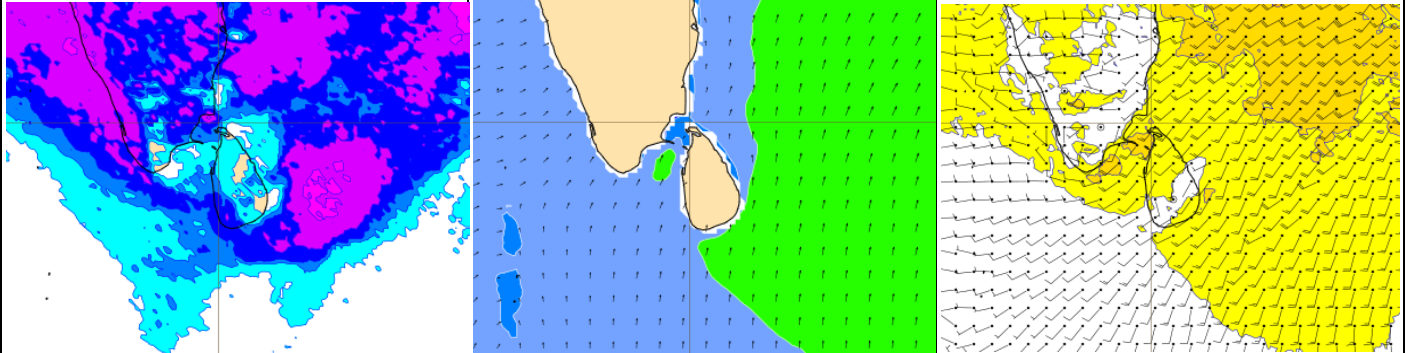
## 8 DAY FORECAST FOR COASTAL AREAS AROUND SRI LANKA

| Date<br>දිනය | සුළඟ සහ වර්ෂාපතනය<br>Wind and Rainfall Forecast<br>(පැය 24 සඳහා වර්ෂාපතනය)<br>(Total precipitation for 24hrs)   | මුහුදු රළ උස<br>Significant wave height<br>(මීටර් වලින්)<br>(in meters)  | විටින් විට වැඩිවිය හැකි සුළං<br>වේගය<br>Wind Gust<br>(තත්පරයට මීටර්) (m/s)   |
|--------------|---|--|--|
|              | 10m wind layer:<br> Black wind flags (in knots)<br>Total precipitation over the last 24 hour<br>  | Mean wave direction and height<br> Black wind wave arrows<br>Significant wave height<br> | 10m wind layer:<br> Black wind flags (in knots)<br>10m maximum wind gust in the last 24 hour<br> |
| 2024.06.04   | <p>Showers or thundershowers will occur at several places in the sea areas extending from Puttalam to Hambantota via, Colombo and Galle. Showers or thundershowers will occur at a few places in the other sea areas around the island.</p> <p>පුත්තලම සිට කොළඹ සහ ගාල්ල හරහා හම්බන්තොට දක්වා වන මුහුදු ප්‍රදේශවල තැනින් තැන වැසි හෝ ගිගුරුම් සහිත වැසි ඇති වේ. දිවයින වටා වන සෙසු මුහුදු ප්‍රදේශවල ස්ථාන ස්වල්පයක වැසි හෝ ගිගුරුම් සහිත වැසි ඇති වේ.</p> <p>Wind speed will be (30-40) kmph will in the sea areas extending from Hambantota to Pottuvil and from Puttalam to Kalpitiya. Wind speed can increase up to 55 kmph and sea condition can be rough at times in these sea areas.</p> <p>Wind speed will be (20-30) kmph in the other sea areas around the island. Wind speed may increase up to 45 kmph at times and sea condition can be fairly rough at times in the sea areas extending from Kalpitiya to Hambantota via Colombo and Galle and.</p> <p>හම්බන්තොට සිට පොත්තුවිල් දක්වා සහ පුත්තලම සිට කල්පිටිය දක්වා වන මුහුදු ප්‍රදේශවල සුළගේ වේගය පැකි.මී. (30-40) පමණ වේ. සුළගේ වේගය පැකි.මී. 55 දක්වා ඉහළ යා හැකි අතර එම මුහුදු ප්‍රදේශ විටෙක රළු විය හැක.</p> <p>දිවයින වටා වන සෙසු මුහුදු ප්‍රදේශවල සුළගේ වේගය පැකි.මී. (20-30) පමණ වේ. සුළගේ වේගය විටින් විට පැකි.මී. (45) දක්වා වැඩි විය හැකි අතර කල්පිටිය සිට කොළඹ සහ ගාල්ල හරහා හම්බන්තොට දක්වා වන මුහුදු ප්‍රදේශ විටින් විට තරමක් රළු විය හැක.</p> |  |  |
|              |   |  |  |



# ශ්‍රී ලංකාවේ වෙරළ තීරයට දින 8 ක් සඳහා කාලගුණ අනාවැකිය

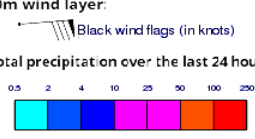
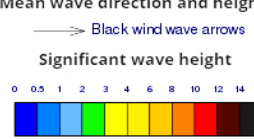
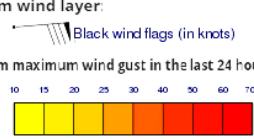
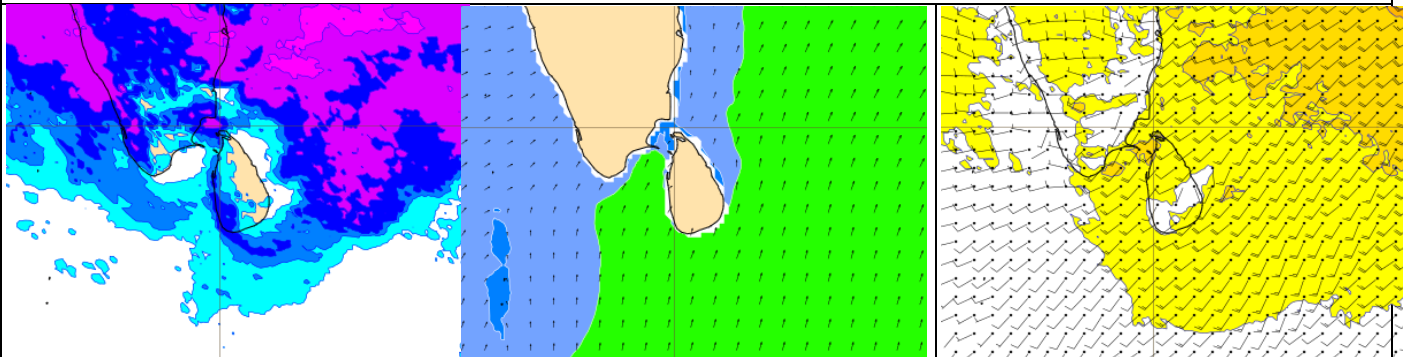
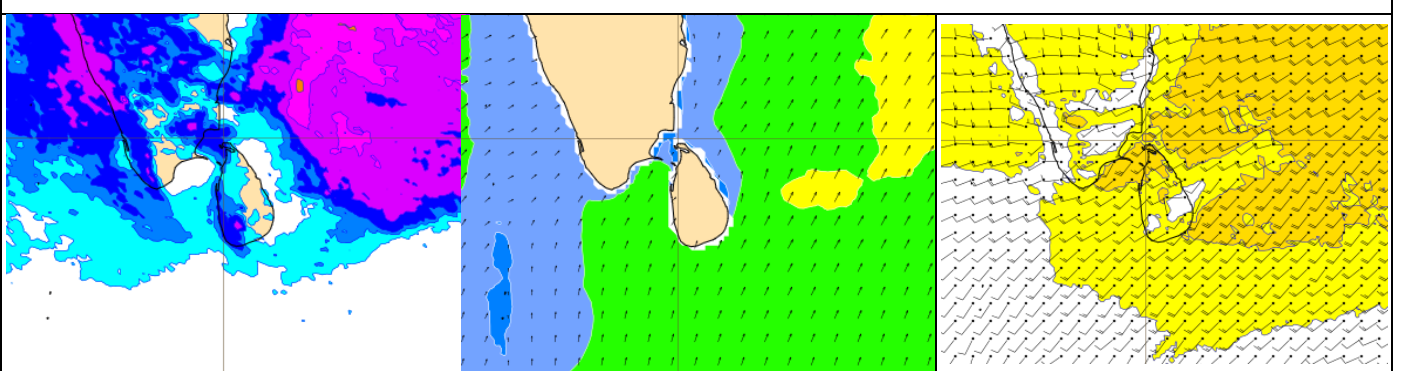
## 8 DAY FORECAST FOR COASTAL AREAS AROUND SRI LANKA

| Date<br>දිනය   | සුළඟ සහ වර්ෂාපතනය<br>Wind and Rainfall Forecast<br>(පැය 24 සඳහා වර්ෂාපතනය)<br>(Total precipitation for 24hrs)   | මුහුදු රළ උස<br>Significant wave height<br>(මීටර් වලින්)<br>(in meters)   | විටින් විට වැඩිවිය හැකි සුළං<br>වේගය<br>Wind Gust<br>(තත්පරයට මීටර්) (m/s)  |
|--|---|---|---|
|  | 10m wind layer:<br><br>Black wind flags (in knots)<br>Total precipitation over the last 24 hour<br>   | Mean wave direction and height<br><br>Black wind wave arrows<br>Significant wave height<br> | 10m wind layer:<br><br>Black wind flags (in knots)<br>10m maximum wind gust in the last 24 hour<br> |
| 2024.06.05   | <p>Showers or thundershowers will occur at several places in the sea areas extending from Puttalam to Hambantota via, Colombo and Galle. Showers or thundershowers will occur at a few places in the other sea areas around the island.</p> <p>පුත්තලම සිට කොළඹ සහ ගාල්ල හරහා හම්බන්තොට දක්වා වන මුහුදු ප්‍රදේශවල තැනින් තැන වැසි හෝ ගිගුරුම් සහිත වැසි ඇති වේ. දිවයින වටා වන සෙසු මුහුදු ප්‍රදේශවල ස්ථාන ස්වල්පයක වැසි හෝ ගිගුරුම් සහිත වැසි ඇති වේ.</p> <p>Wind speed will be (20-40) kmph will in the sea areas around the island. Wind speed may increase up to (50) kmph at times and sea condition will be rough at times in the sea areas extending from Hambantota to Pottuvil and from Puttalam to Trincomalee via Kalpitiya.</p> <p>දිවයින වටා වන මුහුදු ප්‍රදේශවල සුළගේ වේගය කිලෝමීටර් (20-40) පමණ වේ. හම්බන්තොට සිට පොතුවිල් දක්වාත්, පුත්තලම සිට කල්පිටිය හරහා ත්රිකුණාමලය දක්වාත් වන මුහුදු ප්‍රදේශවල සුළගේ වේගය විටින් විට පැකි.මී. 50 දක්වා වැඩි විය හැකි අතර එම මුහුදු ප්‍රදේශ විටින් විට රළු විය හැක.</p> |   |   |
|  |   |   |   |




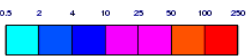

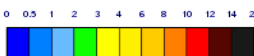

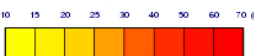
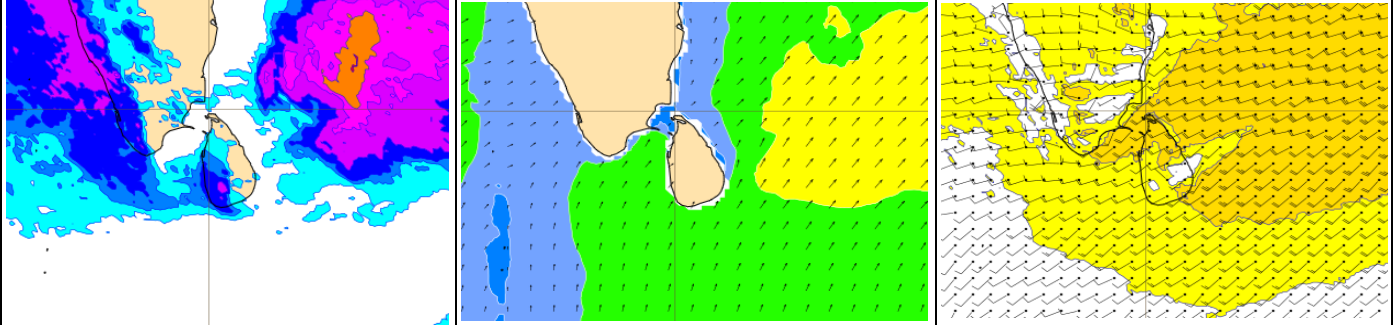
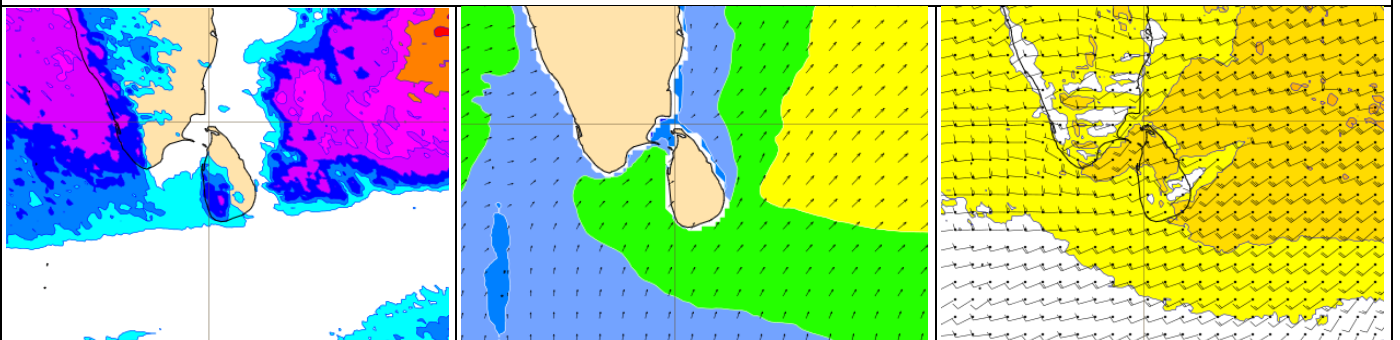
# ශ්‍රී ලංකාවේ වෙරළ තීරයට දින 8 ක් සඳහා කාලගුණ අනාවැකිය

## 8 DAY FORECAST FOR COASTAL AREAS AROUND SRI LANKA

| Date<br>දිනය | සුළඟ සහ වර්ෂාපතනය<br>Wind and Rainfall Forecast<br>(පැය 24 සඳහා වර්ෂාපතනය)<br>(Total precipitation for 24hrs)   | මුහුදු රළ උස<br>Significant wave height<br>(මීටර් වලින්)<br>(in meters)  | විටින් විට වැඩිවිය හැකි සුළං<br>වේගය<br>Wind Gust<br>(තත්පරයට මීටර්) (m/s)   |
|--------------|---|--|--|
|              | <p>10m wind layer:</p> <p>Black wind flags (in knots)</p> <p>Total precipitation over the last 24 hour</p>   | <p>Mean wave direction and height</p> <p>Black wind wave arrows</p> <p>Significant wave height</p>  | <p>10m wind layer:</p> <p>Black wind flags (in knots)</p> <p>10m maximum wind gust in the last 24 hour</p>  |
| 2024.06.06   | <p>Showers or thundershowers will occur at times in the sea areas extending from Puttalam to Matara via, Colombo and Galle. Showers or thundershowers will occur at a few places in the other sea areas around the island.</p> <p>පුත්තලම සිට කොළඹ සහ ගාල්ල හරහා මාතර දක්වා වන මුහුදු ප්‍රදේශවල විටින් විට වැසි හෝ ගිගුරුම් සහිත වැසි ඇති වේ. දිවයින වටා වන සෙසු මුහුදු ප්‍රදේශවල ස්ථාන ස්වල්පයක වැසි හෝ ගිගුරුම් සහිත වැසි ඇති වේ.</p> <p>Wind speed will be (20-40) kmph will in the sea areas around the island. Wind speed may increase up to (50) kmph at times and sea condition will be rough at times in the sea areas extending from Hambantota to Pottuvil and from Puttalam to Trincomalee via Kalpitiya.</p> <p>දිවයින වටා වන මුහුදු ප්‍රදේශවල සුළගේ වේගය කිලෝමීටර් (20-40) පමණ වේ. හම්බන්තොට සිට පොතුවිල් දක්වාත්, පුත්තලම සිට කල්පිටිය හරහා ත්‍රිකුණාමලය දක්වාත් වන මුහුදු ප්‍රදේශවල සුළගේ වේගය විටින් විට පැකි.මී. 50 දක්වා වැඩි විය හැකි අතර එම මුහුදු ප්‍රදේශ විටින් විට රළු විය හැක.</p>  |  |  |
| 2024.06.07   | <p>Showers or thundershowers will occur at times in the sea areas extending from Puttalam to Matara via, Colombo and Galle. Showers or thundershowers will occur at a few places in the other sea areas around the island.</p> <p>පුත්තලම සිට කොළඹ සහ ගාල්ල හරහා මාතර දක්වා වන මුහුදු ප්‍රදේශවල විටින් විට වැසි හෝ ගිගුරුම් සහිත වැසි ඇති වේ. දිවයින වටා වන සෙසු මුහුදු ප්‍රදේශවල ස්ථාන ස්වල්පයක වැසි හෝ ගිගුරුම් සහිත වැසි ඇති වේ.</p> <p>Wind speed will be (20-40) kmph will in the sea areas around the island. Wind speed may increase up to (50) kmph at times in these sea areas and the sea condition will be rough at times.</p> <p>දිවයින වටා වන මුහුදු ප්‍රදේශවල සුළගේ වේගය කිලෝමීටර් (20-40) පමණ වේ. සුළගේ වේගය විටින් විට පැකි.මී. (50) දක්වා වැඩි විය හැකි අතර එම මුහුදු ප්‍රදේශ විටින් විට රළු විය හැක.</p>    |  |  |

# ශ්‍රී ලංකාවේ වෙරළ තීරයට දින 8 ක් සඳහා කාලගුණ අනාවැකිය

## 8 DAY FORECAST FOR COASTAL AREAS AROUND SRI LANKA

| Date<br>දිනය | සුළඟ සහ වර්ෂාපතනය<br>Wind and Rainfall Forecast<br>(පැය 24 සඳහා වර්ෂාපතනය)<br>(Total precipitation for 24hrs)  | මුහුදු රළ උස<br>Significant wave height<br>(මීටර් වලින්)<br>(in meters)  | විටින් විට වැඩිවිය හැකි සුළං<br>වේගය<br>Wind Gust<br>(තත්පරයට මීටර්) (m/s)   |
|--------------|--|--|--|
|              | 10m wind layer:<br> Black wind flags (in knots)<br>Total precipitation over the last 24 hour<br>   | Mean wave direction and height<br> Black wind wave arrows<br>Significant wave height<br> | 10m wind layer:<br> Black wind flags (in knots)<br>10m maximum wind gust in the last 24 hour<br> |
| 2024.06.08   | <p>Showers or thundershowers will occur at several places in the sea areas extending from Puttalam to Hambantota via, Colombo and Galle. Mainly fair weather will prevail the other sea areas around the island.</p> <p>පුත්තලම සිට කොළඹ සහ ගාල්ල හරහා හම්බන්තොට දක්වා වන මුහුදු ප්‍රදේශවල තැනින් තැන වැසි හෝ ගිගුරුම් සහිත වැසි ඇති වේ. දිවයින වටා වන සෞඛ්‍ය මුහුදු ප්‍රදේශවල ප්‍රධාන වශයෙන් වැසි රහිත කාලගුණයක් පවතී.</p> <p>Wind speed will be (20-40) kmph will in the sea areas earound the island. Wind speed may increase up to (50-60) kmph at times in these sea areas and the sea condition will be rough at times.<br/> <b>Naval and fishing communities in other sea area are requested to be vigilant in this regard.</b></p> <p>දිවයින වටා වන මුහුදු ප්‍රදේශවල සුළගේ වේගය කිලෝමීටර් (20-40) පමණ වේ. සුළගේ වේගය විටින් විට පැකි.මී. (50-60) දක්වා වැඩි විය හැකි අතර එම මුහුදු ප්‍රදේශ විටින් විට රළු විය හැක.</p> <p>ධීවර සහ නාවික ප්‍රජාවගෙන් මේ පිළිබඳව අවධානයෙන් සිටින ලෙස ඉල්ලා සිටිනු ලැබේ.</p> <div data-bbox="168 1083 1559 1407">  </div> |  |  |
| 2024.06.09   | <p>Showers or thundershowers will occur at several places in the sea areas extending from Puttalam to Hambantota via, Colombo and Galle. Mainly fair weather will prevail the other sea areas around the island.</p> <p>පුත්තලම සිට කොළඹ සහ ගාල්ල හරහා හම්බන්තොට දක්වා වන මුහුදු ප්‍රදේශවල තැනින් තැන වැසි හෝ ගිගුරුම් සහිත වැසි ඇති වේ. දිවයින වටා වන සෞඛ්‍ය මුහුදු ප්‍රදේශවල ප්‍රධාන වශයෙන් වැසි රහිත කාලගුණයක් පවතී.</p> <p>Wind speed will be (20-40) kmph will in the sea areas earound the island. Wind speed may increase up to (50-60) kmph at times in these sea areas and the sea condition will be rough at times.<br/> <b>Naval and fishing communities in other sea area are requested to be vigilant in this regard.</b></p> <p>දිවයින වටා වන මුහුදු ප්‍රදේශවල සුළගේ වේගය කිලෝමීටර් (20-40) පමණ වේ. සුළගේ වේගය විටින් විට පැකි.මී. (50-60) දක්වා වැඩි විය හැකි අතර එම මුහුදු ප්‍රදේශ විටින් විට රළු විය හැක.</p> <p>ධීවර සහ නාවික ප්‍රජාවගෙන් මේ පිළිබඳව අවධානයෙන් සිටින ලෙස ඉල්ලා සිටිනු ලැබේ.</p> <div data-bbox="168 1961 1559 2299">  </div> |  |  |

**\*\* ගිගුරුම් සහිත වැසි ඇති වන විට එම ප්‍රදේශවල තාවකාලිකව තද සුළං ඇති විය හැකි අතර එවිට එම මුහුදු ප්‍රදේශ තාවකාලිකව රළු විය හැක.**

**\*\*Temporarily strong gusty winds and rough seas can be expected during thundershowers.**