


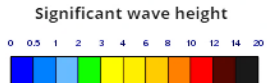
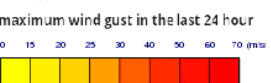
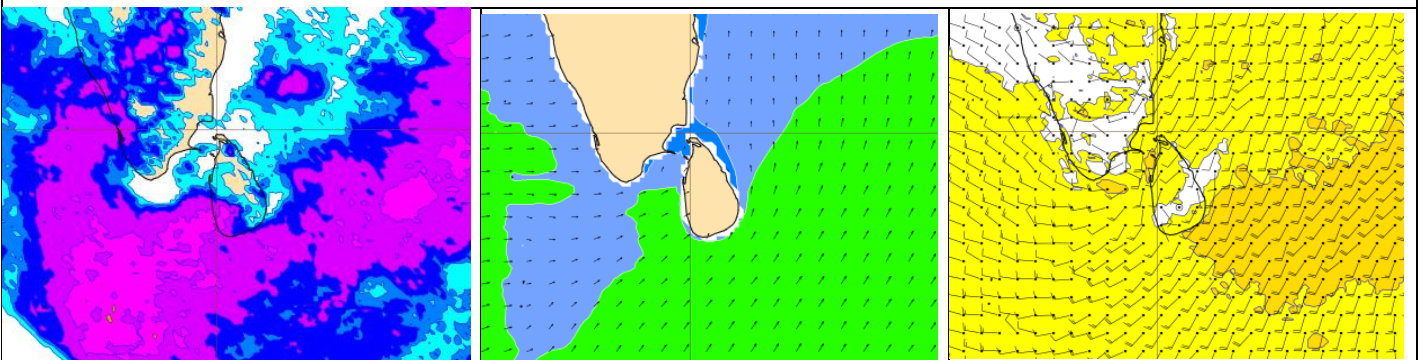
# ශ්‍රී ලංකාවේ වෙරළ තීරයට දින 8 ක් සඳහා කාලගුණ අනාවැකිය

## 8 DAY FORECAST FOR COASTAL AREAS AROUND SRI LANKA

Issued at 10.00 p.m. on 31 May 2024

Marine Weather Division, National Meteorological Centre, Department of Meteorology.

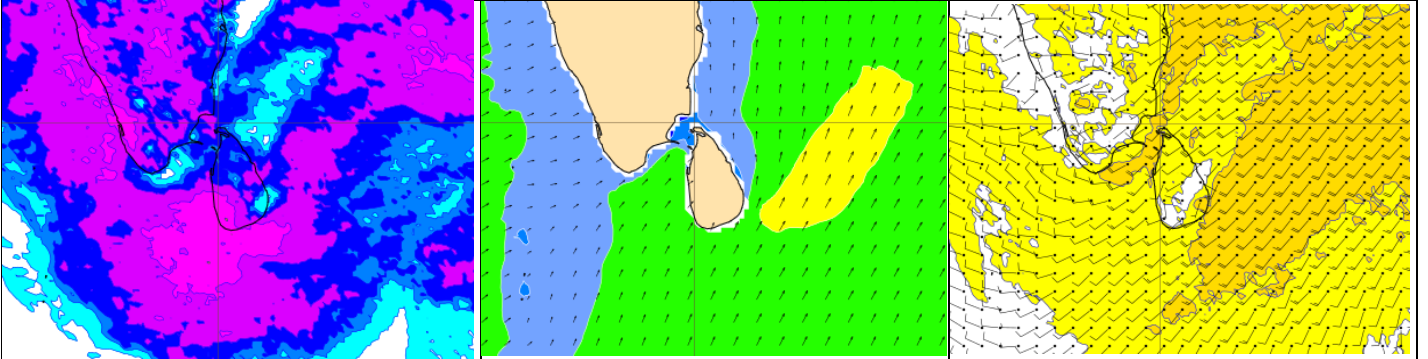
2024 මැයි මස 31 දින රාත්‍රී 10.00 නිකුත් කරන ලදී.  
සමුද්‍රීය කාලගුණ විද්‍යා අංශය, කාලගුණ විද්‍යා දෙපාර්තමේන්තුව

දිනය Date	සුළඟ සහ වර්ෂාපතනය Wind and Rainfall Forecast (පැය 24 සඳහා වර්ෂාපතනය) (Total precipitation for 24hrs)	මුහුදු රළ උස Significant wave height (මීටර් වලින්) (in meters)	විටින් විට වැඩිවිය හැකි සුළං වේගය Wind Gust (තත්පරයට මීටර්) (m/s)
	<p>10m wind layer: Black wind flags (in knots)</p> <p>Total precipitation over the last 24 hour</p> 	<p>Mean wave direction and height Black wind wave arrows</p> <p>Significant wave height</p> 	<p>10m wind layer: Black wind flags (in knots)</p> <p>10m maximum wind gust in the last 24 hour</p> 
2024.06.01	<p>Showers or thundershowers will occur at times in the sea areas extending from Puttalam to Hambantota via, Colombo and Galle. Mainly fair weather will prevail the other sea areas around the island.</p> <p>පුත්තලම සිට කොළඹ සහ ගාල්ල හරහා හම්බන්තොට දක්වා වන මුහුදු ප්‍රදේශවල විටින් විට වැසි හෝ ගිගුරුම් සහිත වැසි ඇති වේ. දිවයින වටා වන සෙසු මුහුදු ප්‍රදේශවල ප්‍රධාන වශයෙන් වැසි රහිත කාලගුණයක් පවතී.</p> <p>Wind speed will be (35-45) kmph will in the sea areas extending from Kalpitiya to Pottuvil via Colombo, Galle and Hambantota. Wind speed may increase up to (60) kmph at times in these sea areas and the sea condition will be rough at times.</p> <p><b>Naval and fishing communities in other sea area are requested to be vigilant in this regard.</b></p> <p>කල්පිටිය සිට කොළඹ, ගාල්ල සහ හම්බන්තොට හරහා පොත්තුවිල් දක්වා වන මුහුදු ප්‍රදේශවල සුළගේ වේගය කිලෝමීටර් (35-45) පමණ වේ. මෙම මුහුදු ප්‍රදේශවල සුළගේ වේගය විටින් විට පැකි.මී. (60) දක්වා වැඩි විය හැකි අතර එම මුහුදු ප්‍රදේශ විටින් විට රළු විය හැක.</p> <p>ධීවර සහ නාවික ප්‍රජාවගෙන් මේ පිළිබඳව අවධානයෙන් සිටින ලෙස ඉල්ලා සිටිනු ලැබේ.</p> 		




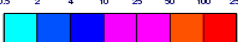

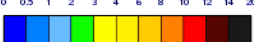


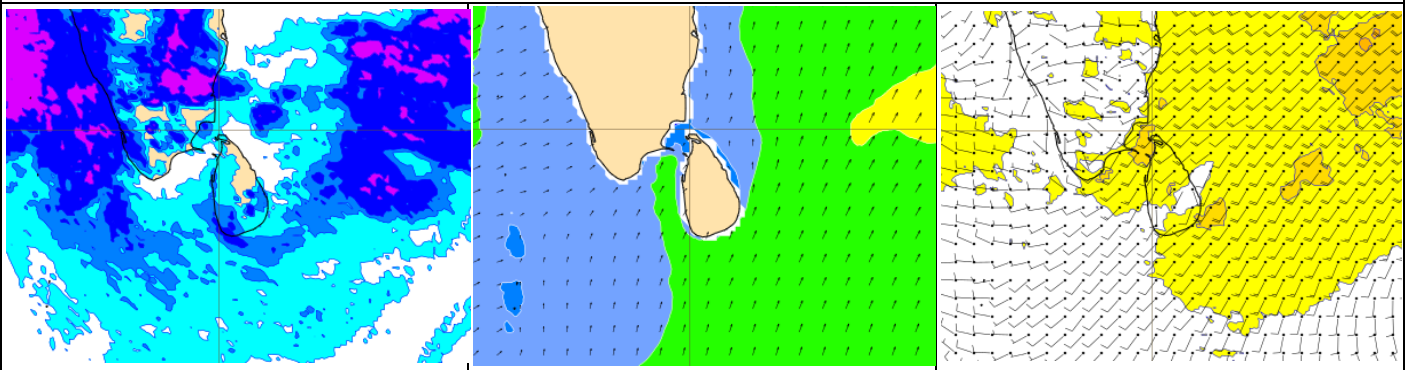
# ශ්‍රී ලංකාවේ වෙරළ තීරයට දින 8 ක් සඳහා කාලගුණ අනාවැකිය

## 8 DAY FORECAST FOR COASTAL AREAS AROUND SRI LANKA

දිනය Date	සුළඟ සහ වර්ෂාපතනය Wind and Rainfall Forecast (පැය 24 සඳහා වර්ෂාපතනය) (Total precipitation for 24hrs)	මුහුදු රළ උස Significant wave height (මීටර් වලින්) (in meters)	විටින් විට වැඩිවිය හැකි සුළං වේගය Wind Gust (තත්පරයට මීටර්) (m/s)
	<p>10m wind layer:</p> <p>Total precipitation over the last 24 hour</p>	<p>Mean wave direction and height</p> <p>Significant wave height</p>	<p>10m wind layer:</p> <p>10m maximum wind gust in the last 24 hour</p>
2024.06.02	<p>Showers or thundershowers will occur at several places in the sea areas extending from Puttalam to Hambantota via Colombo and Galle. Showers or thundershowers will occur at a few places in the other sea areas around the island.</p> <p>පුත්තලම සිට කොළඹ සහ ගාල්ල හරහා හම්බන්තොට දක්වා වන මුහුදු ප්‍රදේශවල විටින් විට වැසි හෝ ගිගුරුම් සහිත වැසි ඇති වේ. දිවයින වටා වන සෙසු මුහුදු ප්‍රදේශවල තැනින් තැන වැසි හෝ ගිගුරුම් සහිත වැසි ඇති වේ.</p> <p>Wind speed will be (35-45) kmph will in the sea areas extending from Kalpitiya to Pottuvil via Colombo, Galle and Hambantota. Wind speed may increase up to (60) kmph at times in these sea areas and the sea condition will be rough at times.</p> <p>Wind speed will be (25-35) kmph in the other sea areas and can be increased up to 40-50 kmph at times and sea condition can be fairly rough at times.</p> <p><b>Naval and fishing communities in other sea area are requested to be vigilant in this regard.</b></p> <p>කල්පිතිය සිට කොළඹ, ගාල්ල සහ හම්බන්තොට හරහා පොත්තුවිල් දක්වා වන මුහුදු ප්‍රදේශවල සුළගේ වේගය කිලෝමීටර් (35-45) පමණ වේ. මෙම මුහුදු ප්‍රදේශවල සුළගේ වේගය විටින් විට පැකි.මී. (60) දක්වා වැඩි විය හැකි අතර එම මුහුදු ප්‍රදේශ විටින් විට රළු විය හැක.</p> <p>සෙසු මුහුදු ප්‍රදේශවල සුළගේ වේගය පැකි.මී. (25-35) පමණ වන අතර විටින් විට පැකි.මී. 40-50 දක්වා වැඩි විය හැකි අතර එම මුහුදු ප්‍රදේශ විටින් විට තරමක් රළු විය හැක.</p> <p><b>ධීවර සහ නාවික ප්‍රජාවගෙන් මේ පිළිබඳව අවධානයෙන් සිටින ලෙස ඉල්ලා සිටිනු ලැබේ.</b></p> 		

# ශ්‍රී ලංකාවේ වෙරළ තීරයට දින 8 ක් සඳහා කාලගුණ අනාවැකිය

## 8 DAY FORECAST FOR COASTAL AREAS AROUND SRI LANKA


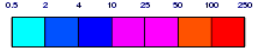

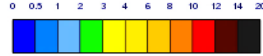

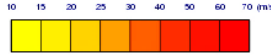
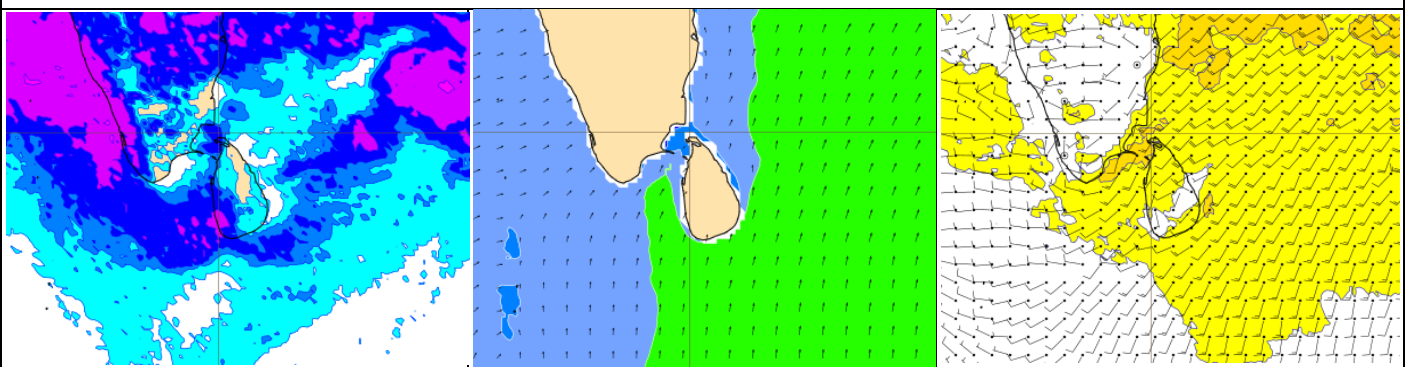
Date දිනය	සුළඟ සහ වර්ෂාපතනය Wind and Rainfall Forecast (පැය 24 සඳහා වර්ෂාපතනය) (Total precipitation for 24hrs)	මුහුදු රළ උස Significant wave height (මීටර් වලින්) (in meters)	විටින් විට වැඩිවිය හැකි සුළං වේගය Wind Gust (තත්පරයට මීටර්) (m/s)
	10m wind layer:  Black wind flags (in knots) Total precipitation over the last 24 hour 	Mean wave direction and height  Black wave arrows Significant wave height 	10m wind layer:  Black wind flags (in knots) 10m maximum wind gust in the last 24 hour 
2024.06.03	<p>Showers or thundershowers will occur at several places in the sea areas extending from Puttalam to Hambantota via, Colombo and Galle. Mainly fair weather will prevail the other sea areas around the island.</p> <p>පුත්තලම සිට කොළඹ සහ ගාල්ල හරහා හම්බන්තොට දක්වා වන මුහුදු ප්‍රදේශවල තැනින් තැන වැසි හෝ ගිගුරුම් සහිත වැසි ඇති වේ. දිවයින වටා වන සෙසු මුහුදු ප්‍රදේශවල ප්‍රධාන වශයෙන් වැසි රහිත කාලගුණයක් පවතී.</p> <p>Wind speed will be (30-40) kmph will in the sea areas around the island. Wind speed may increase up to (60) kmph at times in these sea areas and the sea condition will be rough at times.</p> <p><b>Naval and fishing communities in other sea area are requested to be vigilant in this regard.</b></p> <p>දිවයින වටා වන මුහුදු ප්‍රදේශවල සුළගේ වේගය කිලෝමීටර් (30-40) පමණ වේ. සුළගේ වේගය විටින් විට පැකි.මී. (60) දක්වා වැඩි විය හැකි අතර එම මුහුදු ප්‍රදේශ විටින් විට රළු විය හැක.</p> <p>ධීවර සහ නාවික ප්‍රජාවගෙන් මේ පිළිබඳව අවධානයෙන් සිටින ලෙස ඉල්ලා සිටිනු ලැබේ.</p>		
			





# ශ්‍රී ලංකාවේ වෙරළ තීරයට දින 8 ක් සඳහා කාලගුණ අනාවැකිය




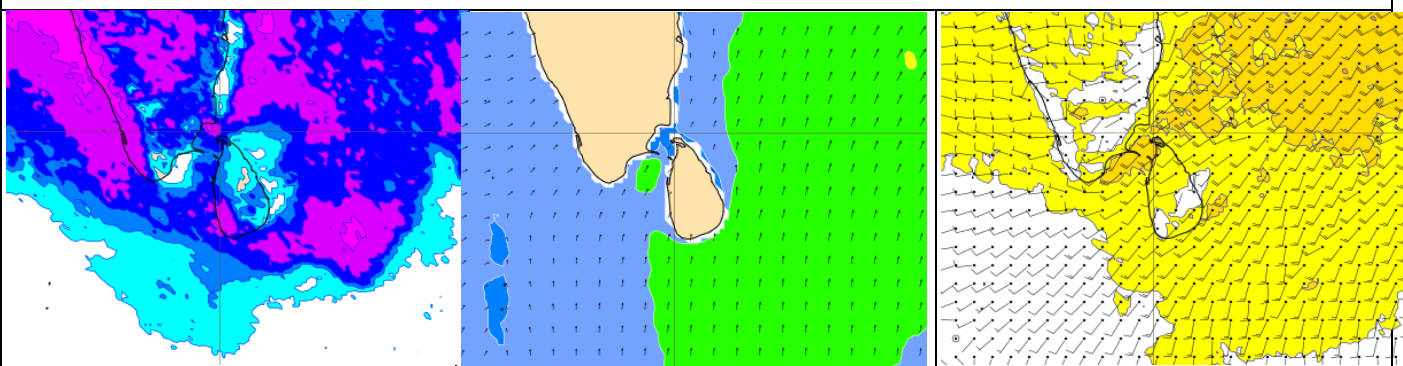
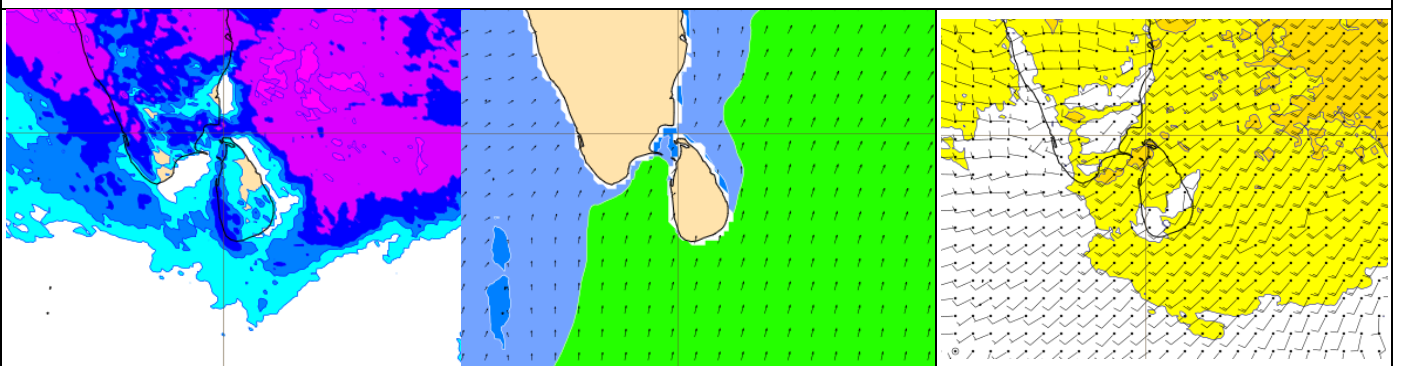
## 8 DAY FORECAST FOR COASTAL AREAS AROUND SRI LANKA

Date දිනය	සුළඟ සහ වර්ෂාපතනය Wind and Rainfall Forecast (පැය 24 සඳහා වර්ෂාපතනය) (Total precipitation for 24hrs)	මුහුදු රළ උස Significant wave height (මීටර් වලින්) (in meters)	විටින් විට වැඩිවිය හැකි සුළං වේගය Wind Gust (තත්පරයට මීටර්) (m/s)
	10m wind layer:  Black wind flags (in knots) Total precipitation over the last 24 hour 	Mean wave direction and height  Black wind wave arrows Significant wave height 	10m wind layer:  Black wind flags (in knots) 10m maximum wind gust in the last 24 hour 
2024.06.04	<p>Showers or thundershowers will occur at several places in the sea areas extending from Puttalam to Hambantota via, Colombo and Galle. Mainly fair weather will prevail the other sea areas around the island. පුත්තලම සිට කොළඹ සහ ගාල්ල හරහා හම්බන්තොට දක්වා වන මුහුදු ප්‍රදේශවල තැනින් තැන වැසි හෝ ගිගුරුම් සහිත වැසි ඇති වේ. දිවයින වටා වන සෙසු මුහුදු ප්‍රදේශවල ප්‍රධාන වශයෙන් වැසි රහිත කාලගුණයක් පවතී.</p> <p>Wind speed will be (30-40) kmph will in the sea areas around the island. Wind speed may increase up to (60) kmph at times in these sea areas and the sea condition will be rough at times.</p> <p><b>Naval and fishing communities in other sea area are requested to be vigilant in this regard.</b></p> <p>දිවයින වටා වන මුහුදු ප්‍රදේශවල සුළගේ වේගය කිලෝමීටර් (30-40) පමණ වේ. සුළගේ වේගය විටින් විට පැකි.මී. (60) දක්වා වැඩි විය හැකි අතර එම මුහුදු ප්‍රදේශ විටින් විට රළු විය හැක.</p> <p>ධීවර සහ නාවික ප්‍රජාවගෙන් මේ පිළිබඳව අවධානයෙන් සිටින ලෙස ඉල්ලා සිටිනු ලැබේ.</p>		
			




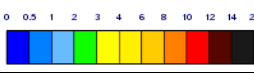
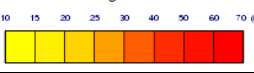
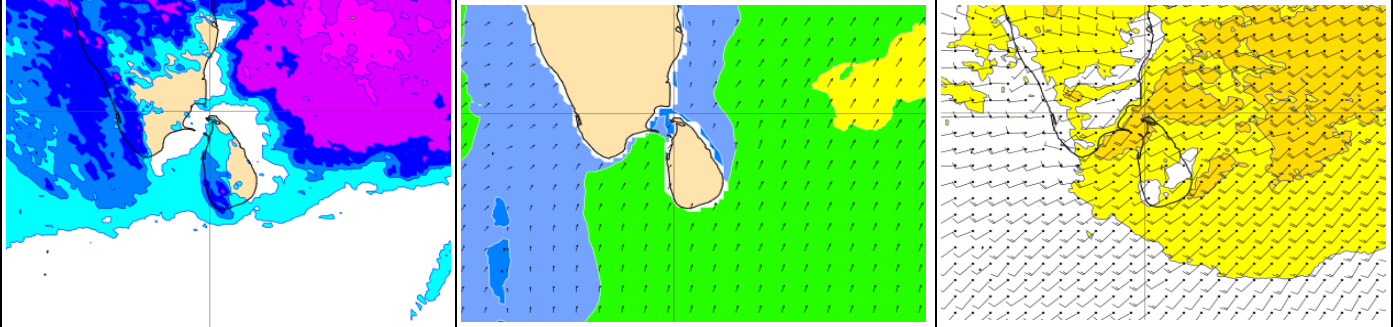
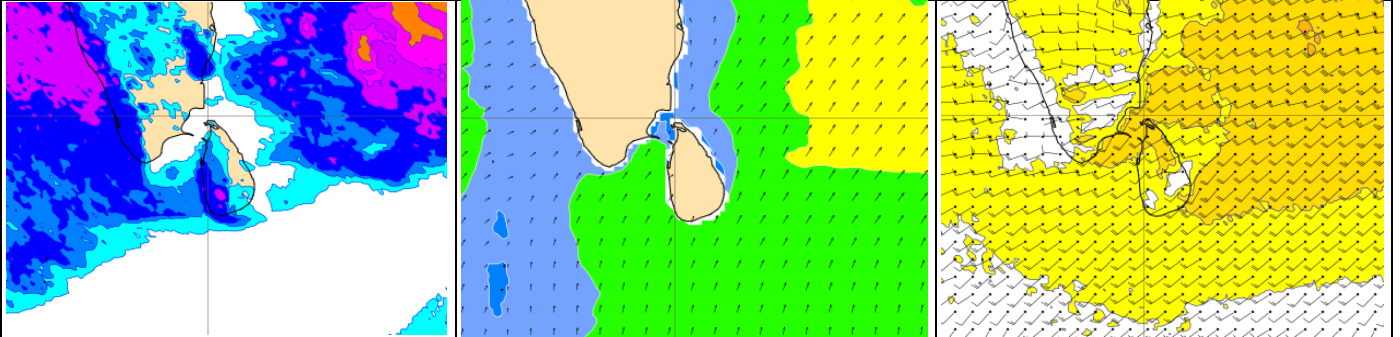
# ශ්‍රී ලංකාවේ වෙරළ තීරයට දින 8 ක් සඳහා කාලගුණ අනාවැකිය

## 8 DAY FORECAST FOR COASTAL AREAS AROUND SRI LANKA

Date දිනය	සුළඟ සහ වර්ෂාපතනය Wind and Rainfall Forecast (පැය 24 සඳහා වර්ෂාපතනය) (Total precipitation for 24hrs)	මුහුදු රළ උස Significant wave height (මීටර් වලින්) (in meters)	විටින් විට වැඩිවිය හැකි සුළං වේගය Wind Gust (තත්පරයට මීටර්) (m/s)
	<p>10m wind layer: Black wind flags (in knots)</p> <p>Total precipitation over the last 24 hour</p> 	<p>Mean wave direction and height Black wind wave arrows</p> <p>Significant wave height</p> 	<p>10m wind layer: Black wind flags (in knots)</p> <p>10m maximum wind gust in the last 24 hour</p> 
2024.06.05	<p>Showers or thundershowers will occur at several places in the sea areas around the island. දිවයින වටා වන මුහුදු ප්‍රදේශවල තැනින් තැන වැසි හෝ ගිගුරුම් සහිත වැසි ඇති වේ.</p> <p>Wind speed will be (20-40) kmph will in the sea areas around the island. Wind speed may increase up to (60) kmph at times in these sea areas and the sea condition will be rough at times. <b>Naval and fishing communities in other sea area are requested to be vigilant in this regard.</b></p> <p>දිවයින වටා වන මුහුදු ප්‍රදේශවල සුළගේ වේගය කිලෝමීටර් (20-40) පමණ වේ. සුළගේ වේගය විටින් විට පැකි.මී. (60) දක්වා වැඩි විය හැකි අතර එම මුහුදු ප්‍රදේශ විටින් විට රළු විය හැක.</p> <p>ධීවර සහ නාවික ප්‍රජාවගෙන් මේ පිළිබඳව අවධානයෙන් සිටින ලෙස ඉල්ලා සිටිනු ලැබේ.</p> 		
2024.06.06	<p>Showers or thundershowers will occur at times in the sea areas extending from Puttalam to Matara via, Colombo and Galle. Showers or thundershowers will occur at a few places in the other sea areas around the island. පුත්තලම සිට කොළඹ සහ ගාල්ල හරහා මාතර දක්වා වන මුහුදු ප්‍රදේශවල විටින් විට වැසි හෝ ගිගුරුම් සහිත වැසි ඇති වේ. දිවයින වටා වන සෙසු මුහුදු ප්‍රදේශවල ස්ථාන ස්වල්පයක වැසි හෝ ගිගුරුම් සහිත වැසි ඇති වේ.</p> <p>Wind speed will be (20-40) kmph will in the sea areas around the island. Wind speed may increase up to (50) kmph at times in these sea areas and the sea condition will be rough at times. <b>Naval and fishing communities in other sea area are requested to be vigilant in this regard.</b></p> <p>දිවයින වටා වන මුහුදු ප්‍රදේශවල සුළගේ වේගය කිලෝමීටර් (20-40) පමණ වේ. සුළගේ වේගය විටින් විට පැකි.මී. (50) දක්වා වැඩි විය හැකි අතර එම මුහුදු ප්‍රදේශ විටින් විට රළු විය හැක.</p> <p>ධීවර සහ නාවික ප්‍රජාවගෙන් මේ පිළිබඳව අවධානයෙන් සිටින ලෙස ඉල්ලා සිටිනු ලැබේ.</p> 		

# ශ්‍රී ලංකාවේ වෙරළ තීරයට දින 8 ක් සඳහා කාලගුණ අනාවැකිය

## 8 DAY FORECAST FOR COASTAL AREAS AROUND SRI LANKA

Date දිනය	සුළඟ සහ වර්ෂාපතනය Wind and Rainfall Forecast (පැය 24 සඳහා වර්ෂාපතනය) (Total precipitation for 24hrs)	මුහුදු රළ උස Significant wave height (මීටර් වලින්) (in meters)	විටින් විට වැඩිවිය හැකි සුළං වේගය Wind Gust (තත්පරයට මීටර්) (m/s)
	<p>10m wind layer:</p> <p>Black wind flags (in knots)</p> <p>Total precipitation on over the last 24 hour</p> 	<p>Mean wave direction and height</p> <p>Black wind wave arrows</p> <p>Significant wave height</p> 	<p>10m wind layer:</p> <p>Black wind flags (in knots)</p> <p>10m maximum wind gust in the last 24 hour</p> 
2024.06.07	<p>Showers or thundershowers will occur at several places in the sea areas extending from Puttalam to Hambantota via, Colombo and Galle. Mainly fair weather will prevail the other sea areas around the island.</p> <p>පුත්තලම සිට කොළඹ සහ ගාල්ල හරහා හම්බන්තොට දක්වා වන මුහුදු ප්‍රදේශවල තැනින් තැන වැසි හෝ ගිගුරුම් සහිත වැසි ඇති වේ. දිවයින වටා වන සෙසු මුහුදු ප්‍රදේශවල ප්‍රධාන වශයෙන් වැසි රහිත කාලගුණයක් පවතී.</p> <p>Wind speed will be (20-40) kmph will in the sea areas earound the island. Wind speed may increase up to (50) kmph at times in these sea areas and the sea condition will be rough at times.</p> <p><b>Naval and fishing communities in other sea area are requested to be vigilant in this regard.</b></p> <p>දිවයින වටා වන මුහුදු ප්‍රදේශවල සුළගේ වේගය කිලෝමීටර් (20-40) පමණ වේ. සුළගේ වේගය විටින් විට පැකි.මී. (50) දක්වා වැඩි විය හැකි අතර එම මුහුදු ප්‍රදේශ විටින් විට රළු විය හැක.</p> <p>ධීවර සහ නාවික ප්‍රජාවගෙන් මේ පිළිබඳව අවධානයෙන් සිටින ලෙස ඉල්ලා සිටිනු ලැබේ.</p>		
			
2024.06.08	<p>Showers or thundershowers will occur at several places in the sea areas extending from Puttalam to Hambantota via, Colombo and Galle. Mainly fair weather will prevail the other sea areas around the island.</p> <p>පුත්තලම සිට කොළඹ සහ ගාල්ල හරහා හම්බන්තොට දක්වා වන මුහුදු ප්‍රදේශවල තැනින් තැන වැසි හෝ ගිගුරුම් සහිත වැසි ඇති වේ. දිවයින වටා වන සෙසු මුහුදු ප්‍රදේශවල ප්‍රධාන වශයෙන් වැසි රහිත කාලගුණයක් පවතී.</p> <p>Wind speed will be (20-40) kmph will in the sea areas earound the island. Wind speed may increase up to (50) kmph at times in these sea areas and the sea condition will be rough at times.</p> <p><b>Naval and fishing communities in other sea area are requested to be vigilant in this regard.</b></p> <p>දිවයින වටා වන මුහුදු ප්‍රදේශවල සුළගේ වේගය කිලෝමීටර් (20-40) පමණ වේ. සුළගේ වේගය විටින් විට පැකි.මී. (50) දක්වා වැඩි විය හැකි අතර එම මුහුදු ප්‍රදේශ විටින් විට රළු විය හැක.</p> <p>ධීවර සහ නාවික ප්‍රජාවගෙන් මේ පිළිබඳව අවධානයෙන් සිටින ලෙස ඉල්ලා සිටිනු ලැබේ.</p>		
			

**\*\* ගිගුරුම් සහිත වැසි ඇති වන විට එම ප්‍රදේශවල තාවකාලිකව තද සුළං ඇති විය හැකි අතර එවිට එම මුහුදු ප්‍රදේශ තාවකාලිකව රළු විය හැක.**

**\*\*Temporarily strong gusty winds and rough seas can be expected during thundershowers.**

