

# ශ්‍රී ලංකාවේ වෙරළ තීරයට දින 8 ක් සඳහා කාලගුණ අනාවැකිය

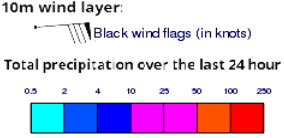
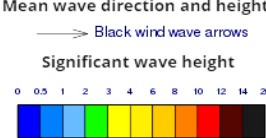
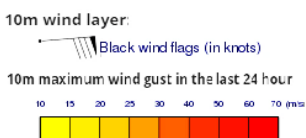
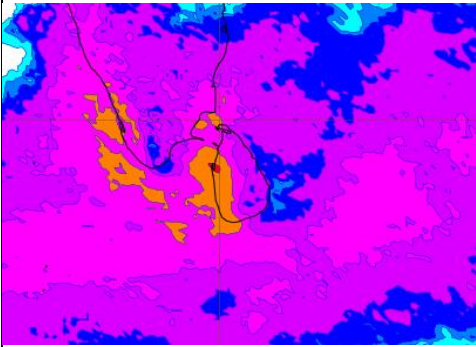
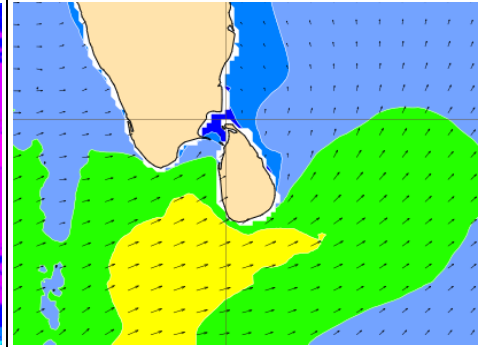
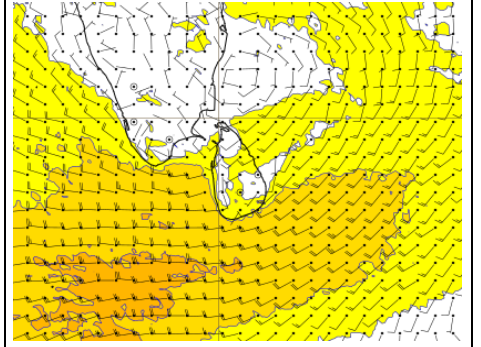
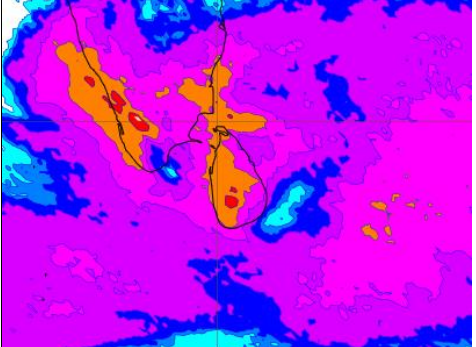
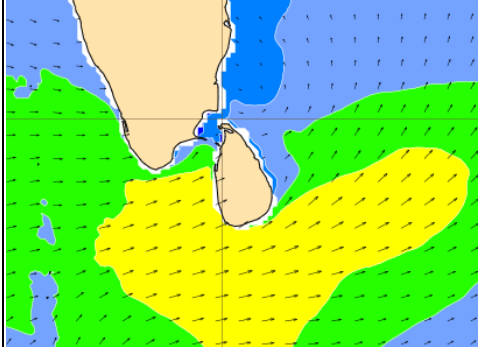
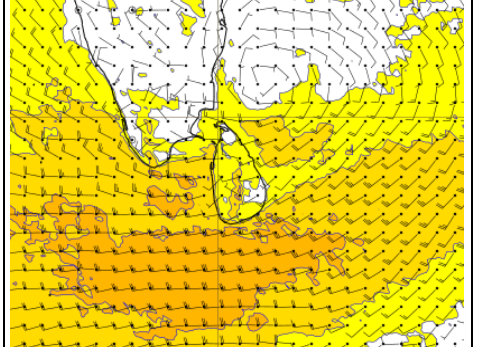
## 8 DAY FORECAST FOR COASTAL AREAS AROUND SRI LANKA

Issued at 10.00 p.m. on 18 May 2024

Marine Weather Division, National Meteorological Centre, Department of Meteorology.

2024 මැයි මස 18 දින රාත්‍රී 10.00 ට නිකුත් කරන ලදී.

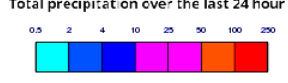
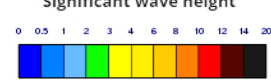
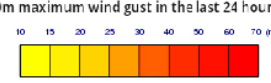
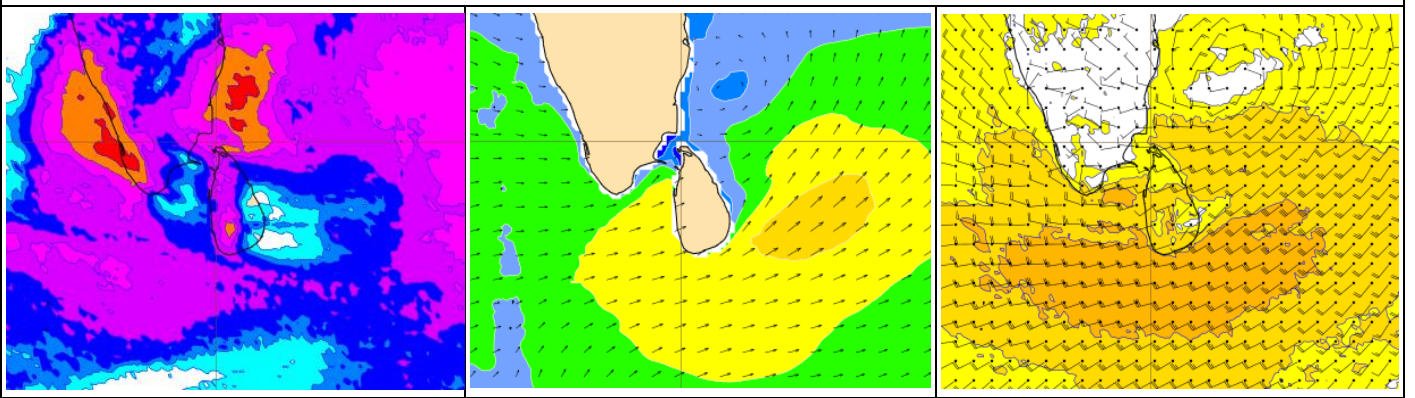
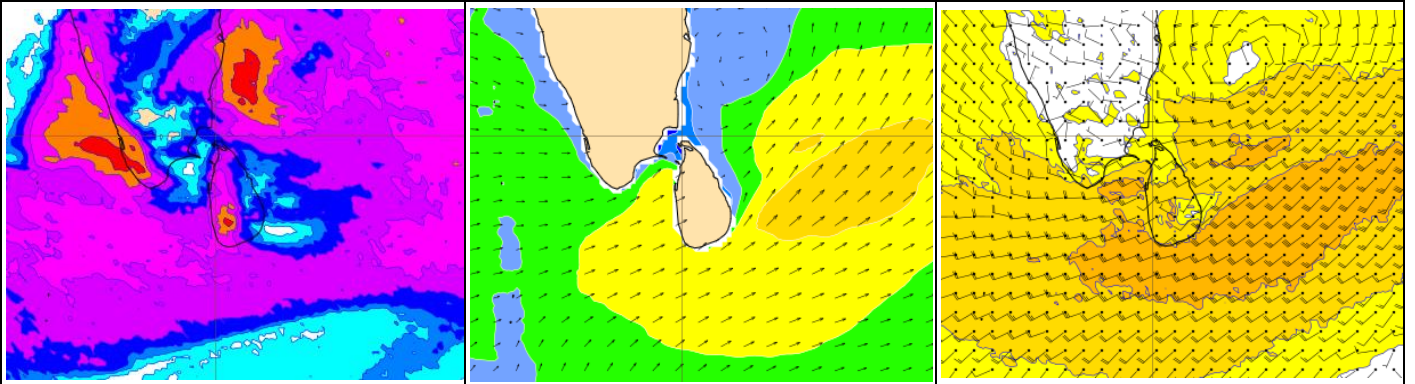
සමුද්‍රීය කාලගුණ විද්‍යා අංශය, කාලගුණ විද්‍යා දෙපාර්තමේන්තුව

දිනය Date	සුළඟ සහ වර්ෂාපතනය Wind and Rainfall Forecast (පැය 24 සඳහා වර්ෂාපතනය) (Total precipitation for 24hrs)	මුහුදු රළ උස Significant wave height (මීටර් වලින්) (in meters)	විටින් විට වැඩිවිය හැකි සුළං වේගය Wind Gust (තත්පරයට මීටර්) (m/s)
			
2024.05.19	<p>Showers or thundershowers will occur at times in the sea areas around the island. Heavy showers can be expected at some places in the sea areas extending from Mannar to Galle via Puttalam and Colombo.</p> <p>දිවයින වටා වන මුහුදු ප්‍රදේශවල විටින් විට වැසි හෝ ගිගුරුම් සහිත වැසි ඇති වේ. මන්නාරම සිට පුත්තලම, කොළඹ හරහා ගාල්ල දක්වා වන මුහුදු ප්‍රදේශවල ඇතැම් ස්ථානවලට තද වැසි බලාපොරොත්තු විය හැක.</p> <p>Wind speed will be 30-40 kmph and in the sea areas extending from Puttalam to Hambantota via Colombo and Galle. Wind speed can be increased up to 60 kmph at times and sea condition will be very rough at times in these sea areas. Wind speed will be 25-35 kmph and can be increased up to 50 kmph and sea condition will be rough at times in the other sea areas around the island.</p> <p>පුත්තලම සිට කොළඹ සහ ගාල්ල හරහා හම්බන්තොට දක්වා වන මුහුදු ප්‍රදේශවල සුළගේ වේගය පැකි.මී. 30-40 පමණ වන අතර සුළගේ වේගය විටින් විට පැකි.මී. 60 දක්වා වැඩි විය හැකි බැවින් එම මුහුදු ප්‍රදේශ විටින් විට ඉතා රළු විය හැක. දිවයින වටා වන සෙසු මුහුදු ප්‍රදේශවල සුළගේ වේගය පැකි.මී. 25-35 පමණ වන අතර සුළගේ වේගය විටින් විට පැකි.මී. 50 දක්වා වැඩි විය හැකි බැවින් විටින් විට රළු විය හැක.</p>		
			
2024.05.20	<p>Showers or thundershowers will occur at times in the sea areas around the island. Heavy showers can be expected at some places in the sea areas extending from Kankasanturai to Colombo via Puttalam.</p> <p>දිවයින වටා වන මුහුදු ප්‍රදේශවල විටින් විට වැසි හෝ ගිගුරුම් සහිත වැසි ඇති වේ. කන්කසන්තුරේ සිට පුත්තලම හරහා කොළඹ දක්වා වන මුහුදු ප්‍රදේශවල ඇතැම් ස්ථානවලට තද වැසි බලාපොරොත්තු විය හැක.</p> <p>Wind speed will be 40-50 kmph and in the sea areas extending from Puttalam to Hambantota via Colombo and Galle. Wind speed can be increased up to 70-80 kmph at times and sea condition will be very high at times in these sea areas. Wind speed will be 25-35 kmph and can be increased up to 50 kmph and sea condition will be rough at times in the other sea areas around the island.</p> <p>පුත්තලම සිට කොළඹ සහ ගාල්ල හරහා හම්බන්තොට දක්වා වන මුහුදු ප්‍රදේශවල සුළගේ වේගය පැකි.මී. 40-50 පමණ වන අතර සුළගේ වේගය විටින් විට පැකි.මී. 70-80 දක්වා වැඩි විය හැකි බැවින් එම මුහුදු ප්‍රදේශ විටින් විට ඉතා දල රළු විය හැක. දිවයින වටා වන සෙසු මුහුදු ප්‍රදේශවල සුළගේ වේගය පැකි.මී. 25-35 පමණ වන අතර සුළගේ වේගය විටින් විට පැකි.මී. 50 දක්වා වැඩි විය හැකි බැවින් විටින් විට රළු විය හැක.</p>		
			





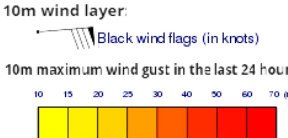
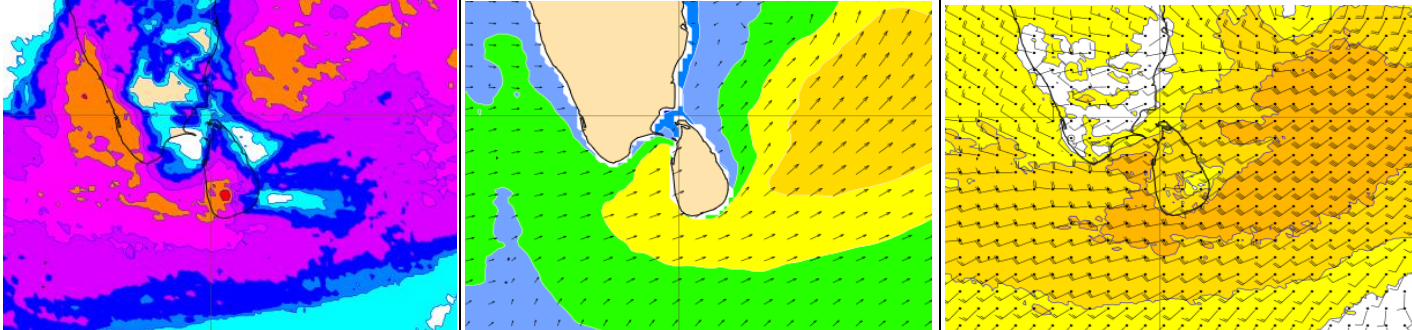

# ශ්‍රී ලංකාවේ වෙරළ තීරයට දින 8 ක් සඳහා කාලගුණ අනාවැකිය

## 8 DAY FORECAST FOR COASTAL AREAS AROUND SRI LANKA

Date දිනය	සුළඟ සහ වර්ෂාපතනය Wind and Rainfall Forecast (පැය 24 සඳහා වර්ෂාපතනය) (Total precipitation for 24hrs)	මුහුදු රළ උස Significant wave height (මීටර් වලින්) (in meters)	විටින් විට වැඩිවිය හැකි සුළං වේගය Wind Gust (තත්පරයට මීටර්) (m/s)
	<p>10m wind layer: Black wind flags (in knots)</p> <p>Total precipitation over the last 24 hour</p> 	<p>Mean wave direction and height Black wave arrows</p> <p>Significant wave height</p> 	<p>10m wind layer: Black wind flags (in knots)</p> <p>10m maximum wind gust in the last 24 hour</p> 
2024.05.21	<p>Showers or thundershowers will occur at times in the sea areas around the island. Heavy showers can be expected at some places in the sea areas extending from Kankasanturai to Mullaitivu.</p> <p>දිවයින වටා වන මුහුදු ප්‍රදේශවල විටින් විට වැසි හෝ ගිගුරුම් සහිත වැසි ඇති වේ. කන්කසන්තුරේ සිට මුලතිව් දක්වා වන මුහුදු ප්‍රදේශවල ඇතැම් ස්ථානවලට තද වැසි බලාපොරොත්තු විය හැක.</p> <p>Wind speed will be 40-50 kmph and in the sea areas extending from Puttalam to Hambantota via Colombo and Galle. Wind speed can be increased up to 70-80 kmph at times and sea condition will be very high at times in these sea areas. Wind speed will be 25-35 kmph and can be increased up to 50 kmph and sea condition will be rough at times in the other sea areas around the island.</p> <p>පුත්තලම සිට කොළඹ සහ ගාල්ල හරහා හම්බන්තොට දක්වා වන මුහුදු ප්‍රදේශවල සුළගේ වේගය පැකි.මී. 40-50 පමණ වන අතර සුළගේ වේගය විටින් විට පැකි.මී. 70-80 දක්වා වැඩි විය හැකි බැවින් එම මුහුදු ප්‍රදේශ විටින් විට ඉතා දල රළ විය හැක. දිවයින වටා වන සෙසු මුහුදු ප්‍රදේශවල සුළගේ වේගය පැකි.මී. 25-35 පමණ වන අතර සුළගේ වේගය විටින් විට පැකි.මී. 50 දක්වා වැඩි විය හැකි බැවින් විටින් විට රළ විය හැක.</p>		
			
2024.05.22	<p>Showers or thundershowers will occur at times in the sea areas around the island. Heavy showers can be expected at some places in the sea areas extending from Kankasanturai to Mullaitivu.</p> <p>දිවයින වටා වන මුහුදු ප්‍රදේශවල විටින් විට වැසි හෝ ගිගුරුම් සහිත වැසි ඇති වේ. කන්කසන්තුරේ සිට මුලතිව් දක්වා වන මුහුදු ප්‍රදේශවල ඇතැම් ස්ථානවලට තද වැසි බලාපොරොත්තු විය හැක.</p> <p>Wind speed will be 40-50 kmph and in the sea areas extending from Puttalam to Hambantota via Colombo and Galle. Wind speed can be increased up to 70-80 kmph at times and sea condition will be very high at times in these sea areas. Wind speed will be 25-35 kmph and can be increased up to 50 kmph and sea condition will be rough at times in the other sea areas around the island.</p> <p>පුත්තලම සිට කොළඹ සහ ගාල්ල හරහා හම්බන්තොට දක්වා වන මුහුදු ප්‍රදේශවල සුළගේ වේගය පැකි.මී. 40-50 පමණ වන අතර සුළගේ වේගය විටින් විට පැකි.මී. 70-80 දක්වා වැඩි විය හැකි බැවින් එම මුහුදු ප්‍රදේශ විටින් විට ඉතා දල රළ විය හැක. දිවයින වටා වන සෙසු මුහුදු ප්‍රදේශවල සුළගේ වේගය පැකි.මී. 25-35 පමණ වන අතර සුළගේ වේගය විටින් විට පැකි.මී. 50 දක්වා වැඩි විය හැකි බැවින් විටින් විට රළ විය හැක.</p>		
			

# ශ්‍රී ලංකාවේ වෙරළ තීරයට දින 8 ක් සඳහා කාලගුණ අනාවැකිය


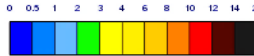
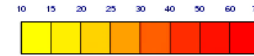
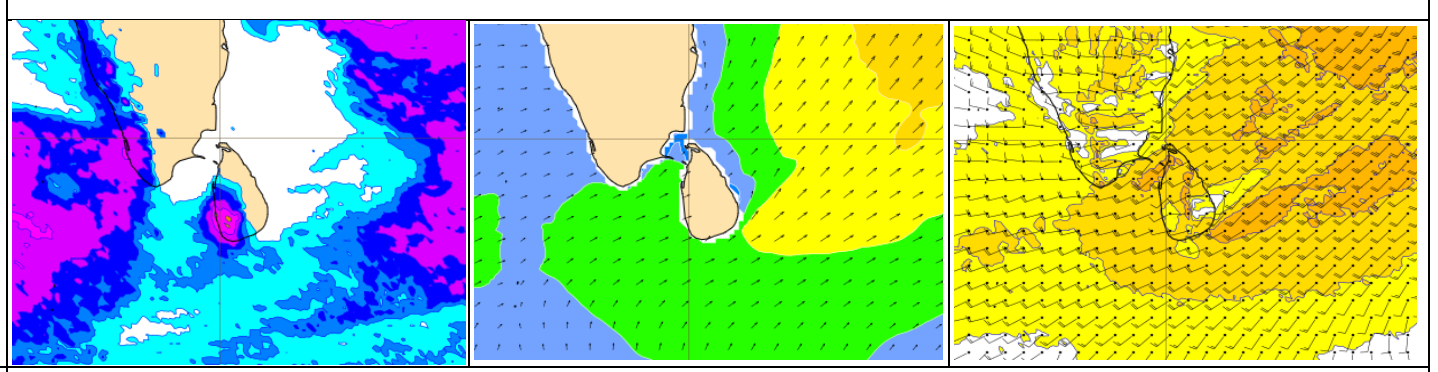
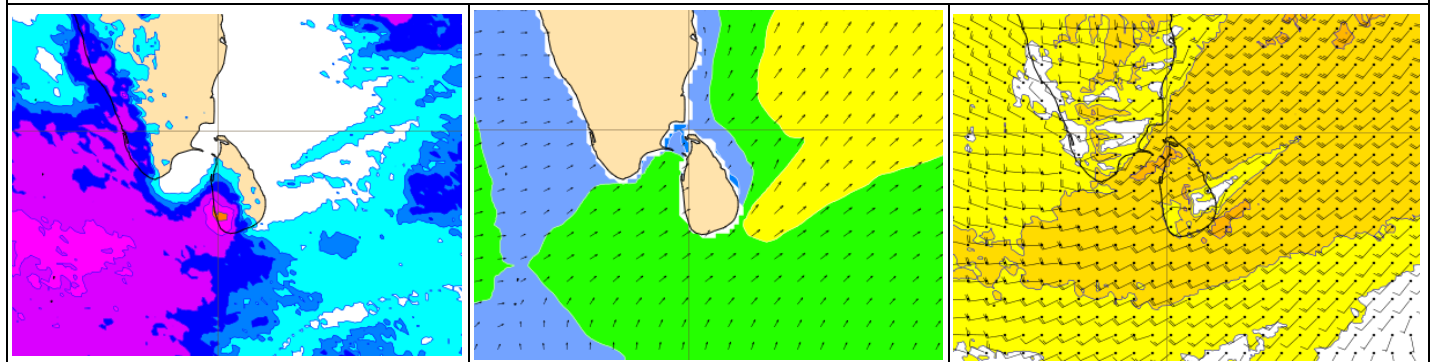
## 8 DAY FORECAST FOR COASTAL AREAS AROUND SRI LANKA

Date දිනය	සුළඟ සහ වර්ෂාපතනය Wind and Rainfall Forecast (පැය 24 සඳහා වර්ෂාපතනය) (Total precipitation for 24hrs)	මුහුදු රළ උස Significant wave height (මීටර් වලින්) (in meters)	විටින් විට වැඩිවිය හැකි සුළං වේගය Wind Gust (තත්පරයට මීටර්) (m/s)
	<p>10m wind layer:</p> 	<p>Mean wave direction and height</p> 	<p>10m wind layer:</p> 
2024.05.23	<p>Showers or thundershowers will occur at several places in the seas areas off the coast extending from Colombo to Hambantota via Galle. Heavy showers can be expected at some places. Mainly fair weather will prevail in the other sea areas around the island.</p> <p>කොළඹ සිට ගාල්ල හරහා හම්බන්තොට දක්වා වෙරළට ඔබ්බෙන් වන මුහුදු ප්‍රදේශවල තැනින් තැන වැසි හෝ ගිගුරුම් සහිත වැසි ඇති වේ. ඇතැම් ස්ථානවලට තද වැසි බලාපොරොත්තු විය හැක. දිවයින වටා වන සෞඝ්‍ය මුහුදු ප්‍රදේශවල ප්‍රධාන වශයෙන් වැසි රහිත කාලගුණ තත්වයක් පවතී.</p> <p>Wind speed will be 40-50 kmph and in the sea areas extending from Puttalam to Hambantota via Colombo and Galle. Wind speed can be increased up to 70-80 kmph at times and sea condition will be very high at times in these sea areas. Wind speed will be 25-35 kmph and can be increased up to 50 kmph and sea condition will be rough at times in the other sea areas around the island.</p> <p>පුත්තලම සිට කොළඹ සහ ගාල්ල හරහා හම්බන්තොට දක්වා වන මුහුදු ප්‍රදේශවල සුළගේ වේගය පැකි.මී. 40-50 පමණ වන අතර සුළගේ වේගය විටින් විට පැකි.මී.70-80 දක්වා වැඩි විය හැකි බැවින් එම මුහුදු ප්‍රදේශ විටින් විට ඉතා දල රළ විය හැක. දිවයින වටා වන සෞඝ්‍ය මුහුදු ප්‍රදේශවල සුළගේ වේගය පැකි.මී. 25-35 පමණ වන අතර සුළගේ වේගය විටින් විට පැකි.මී. 50 දක්වා වැඩි විය හැකි බැවින් විටින් විට රළ විය හැක.</p>		
			
2024.05.24	<p>Showers or thundershowers will occur at several places in the seas areas off the coast extending from Puttalam to Hambantota via Colombo and Galle. Mainly fair weather will prevail in the other sea areas around the island.</p> <p>පුත්තලම සිට කොළඹ, ගාල්ල හරහා හම්බන්තොට දක්වා වෙරළට ඔබ්බෙන් වන මුහුදු ප්‍රදේශවල තැනින් තැන වැසි හෝ ගිගුරුම් සහිත වැසි ඇති වේ. දිවයින වටා වන සෞඝ්‍ය මුහුදු ප්‍රදේශවල ප්‍රධාන වශයෙන් වැසි රහිත කාලගුණ තත්වයක් පවතී.</p> <p>Wind speed will be 30-40 kmph and can be increased up to 60-70 kmph at times and sea condition will be very high at times in these sea areas around the island.</p> <p>දිවයින වටා වන මුහුදු ප්‍රදේශවල සුළගේ වේගය පැකි.මී. 30-40 පමණ වන අතර සුළගේ වේගය විටින් විට පැකි.මී. 60-70 දක්වා වැඩි විය හැකි බැවින් එම මුහුදු ප්‍රදේශ විටින් විට ඉතා දල රළ විය හැක.</p>		
			



# ශ්‍රී ලංකාවේ වෙරළ තීරයට දින 8 ක් සඳහා කාලගුණ අනාවැකිය

## 8 DAY FORECAST FOR COASTAL AREAS AROUND SRI LANKA

Date දිනය	සුළඟ සහ වර්ෂාපතනය Wind and Rainfall Forecast (පැය 24 සඳහා වර්ෂාපතනය) (Total precipitation for 24hrs)	මුහුදු රළ උස Significant wave height (මීටර් වලින්) (in meters)	විටින් විට වැඩිවිය හැකි සුළං වේගය Wind Gust (තත්පරයට මීටර්) (m/s)
	<p>10m wind layer: Black wind flags (in knots)</p> <p>Total precipitation on over the last 24 hour</p> 	<p>Mean wave direction and height Black wind wave arrows</p> <p>Significant wave height</p> 	<p>10m wind layer: Black wind flags (in knots)</p> <p>10m maximum wind gust in the last 24 hour</p> 
2024.05.25	<p>Showers or thundershowers will occur at several places in the seas areas off the coast extending from Colombo to Hambantota via Galle in the evening or night. Mainly fair weather will prevail in the other sea areas around the island.</p> <p>කොළඹ සිට ගාල්ල හරහා හම්බන්තොට දක්වා වෙරළට ඔබ්බෙන් වන මුහුදු ප්‍රදේශවල තැනින් තැන වැසි හෝ ගිගුරුම් සහිත වැසි ඇති වේ. දිවයින වටා වන සෙසු මුහුදු ප්‍රදේශවල ප්‍රධාන වශයෙන් වැසි රහිත කාලගුණ තත්වයක් පවතී.</p> <p>Wind speed will be 30-40 kmph and can be increased up to 50-60 kmph at times and sea condition will be very rough at times in these sea areas around the island.</p> <p>දිවයින වටා වන මුහුදු ප්‍රදේශවල ප්‍රදේශවල සුළගේ වේගය පැකි.මී. 30-40 පමණ වන අතර සුළගේ වේගය විටින් විට පැකි.මී. 50-60 දක්වා වැඩි විය හැකි බැවින් එම මුහුදු ප්‍රදේශ විටින් විට ඉතා රළු විය හැක.</p> 		
2024.05.26	<p>Showers or thundershowers will occur at several places in the seas areas off the coast extending from Colombo to Hambantota via Galle in the evening or night. Mainly fair weather will prevail in the other sea areas around the island.</p> <p>කොළඹ සිට ගාල්ල හරහා හම්බන්තොට දක්වා වෙරළට ඔබ්බෙන් වන මුහුදු ප්‍රදේශවල තැනින් තැන වැසි හෝ ගිගුරුම් සහිත වැසි ඇති වේ. දිවයින වටා වන සෙසු මුහුදු ප්‍රදේශවල ප්‍රධාන වශයෙන් වැසි රහිත කාලගුණ තත්වයක් පවතී.</p> <p>Wind speed will be 30-40 kmph and can be increased up to 50-60 kmph at times and sea condition will be very rough at times in these sea areas around the island.</p> <p>දිවයින වටා වන මුහුදු ප්‍රදේශවල ප්‍රදේශවල සුළගේ වේගය පැකි.මී. 30-40 පමණ වන අතර සුළගේ වේගය විටින් විට පැකි.මී. 50-60 දක්වා වැඩි විය හැකි බැවින් එම මුහුදු ප්‍රදේශ විටින් විට ඉතා රළු විය හැක.</p> 		

\*\* ගිගුරුම් සහිත වැසි ඇති වන විට එම ප්‍රදේශවල තාවකාලිකව තද සුළං ඇති විය හැකි අතර එවිට එම මුහුදු ප්‍රදේශ තාවකාලිකව රළු විය හැක.

**\*\*Temporarily strong gusty winds and rough seas can be expected during thundershowers.**