

ශ්‍රී ලංකාවේ වෙරළ තීරයට දින 8 ක් සඳහා කාලගුණ අනාවැකිය


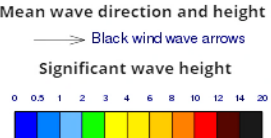

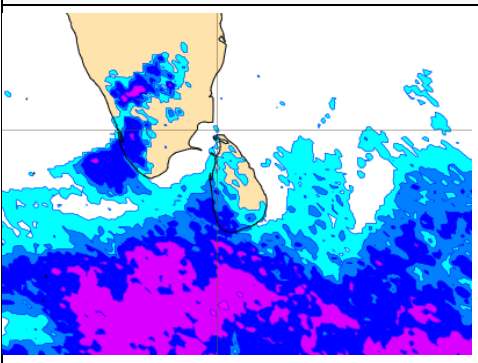
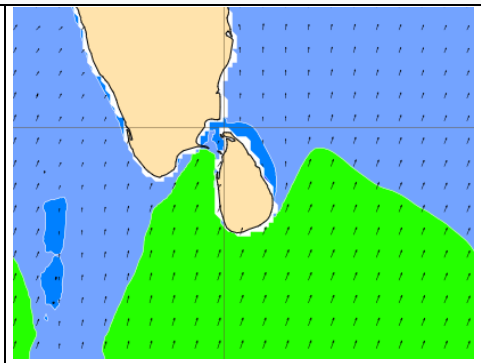
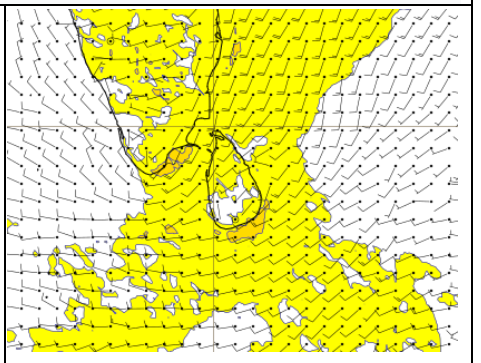



8 DAY FORECAST FOR COASTAL AREAS AROUND SRI LANKA

Issued at 10.00 p.m. on 03 May 2024

Marine Weather Division, National Meteorological Centre, Department of Meteorology.

2024 මැයි මස 03 දින රාත්‍රී 10.00 ට නිකුත් කරන ලදී.

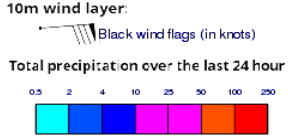


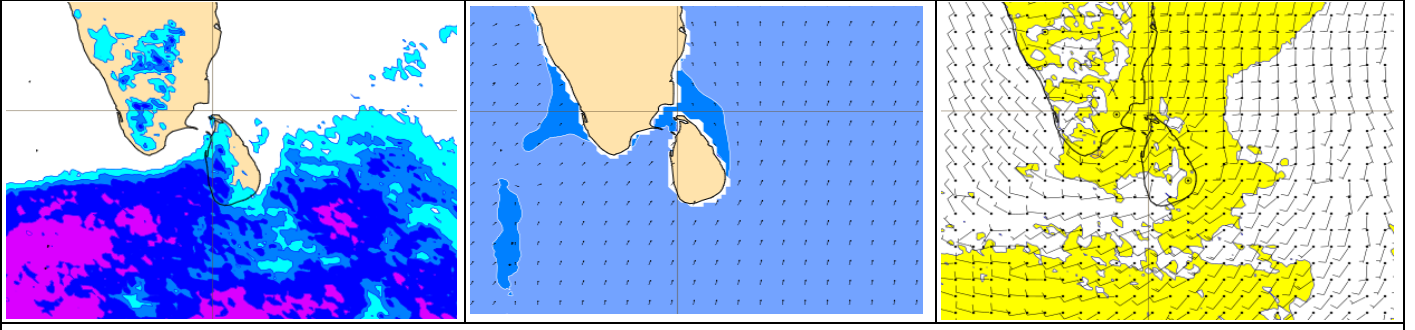
සමුද්‍රීය කාලගුණ විද්‍යා අංශය, කාලගුණ විද්‍යා දෙපාර්තමේන්තුව

දිනය Date	සුළඟ සහ වර්ෂාපතනය Wind and Rainfall Forecast (පැය 24 සඳහා වර්ෂාපතනය) (Total precipitation for 24hrs)	මුහුදු රළ උස Significant wave height (මීටර් වලින්) (in meters)	විටින් විට වැඩිවිය හැකි සුළං වේගය Wind Gust (තත්පරයට මීටර්) (m/s)
	<p>10m wind layer:</p> 	<p>Mean wave direction and height</p> 	<p>10m wind layer:</p> 
2024.05.04	<p>Showers or thundershowers will occur at a few places in the seas areas off the coast extending from Puttalam to Hambantota via Galle in the evening or night. Mainly fair weather will prevail in the other sea areas around the island.</p> <p>පුත්තලම සිට ගාල්ල හරහා හම්බන්තොට දක්වා වෙරළට ඔබ්බෙන් වන මුහුදු ප්‍රදේශවල ස්ථාන ස්වල්පයක සවස් කාලයේ හෝ රාත්‍රී කාලයේ වැසි හෝ ගිගුරුම් සහිත වැසි ඇති වේ. දිවයින වටා වන සෙසු මුහුදු ප්‍රදේශවල ප්‍රධාන වශයෙන් වැසි රහිත කාලගුණ තත්වයක් පවතී.</p> <p>Wind speed will be 20-30 kmph in the sea areas around the island. Wind speed can be increased up to 45 kmph at times and sea condition will be fairly rough at times.</p> <p>Increase of swell waves (about 2.0 – 2.5 m) can be expected in the sea areas off the coast extending from Kalpitiya to Pottuvil via Colombo, Galle and Hambantota. These sea areas can be rough at times.</p> <p>දිවයින වටා වන මුහුදු ප්‍රදේශවල සුළගේ වේගය පැකි.මී. 20-30 පමණ වේ. සුළගේ වේගය විටින් විට පැකි.මී. 45 දක්වා වැඩි විය හැකි අතර තරමක් රළු විය හැක.</p> <p>කල්පිටිය සිට කොළඹ, ගාල්ල සහ හම්බන්තොට හරහා පොත්තුවිල් දක්වා වෙරළට ඔබ්බෙන් වන මුහුදු ප්‍රදේශවල රළ (මීටර් 2.0 - 2.5 පමණ) වැඩිවීමක් අපේක්ෂා කළ හැක. මෙම මුහුදු ප්‍රදේශ විටින් විට රළු විය හැක.</p>		
			
2024.05.05	<p>Showers or thundershowers will occur at a few places in the seas areas off the coast extending from Puttalam to Hambantota via Galle in the evening or night. Mainly fair weather will prevail in the other sea areas around the island.</p> <p>පුත්තලම සිට ගාල්ල හරහා හම්බන්තොට දක්වා වෙරළට ඔබ්බෙන් වන මුහුදු ප්‍රදේශවල ස්ථාන ස්වල්පයක සවස් කාලයේ හෝ රාත්‍රී කාලයේ වැසි හෝ ගිගුරුම් සහිත වැසි ඇති වේ. දිවයින වටා වන සෙසු මුහුදු ප්‍රදේශවල ප්‍රධාන වශයෙන් වැසි රහිත කාලගුණ තත්වයක් පවතී.</p> <p>Wind speed will be 20-30 kmph in the sea areas around the island. Wind speed can be increased up to 45 kmph at times and sea condition will be fairly rough at times in the sea areas except from Colombo to Galle.</p> <p>දිවයින වටා වන මුහුදු ප්‍රදේශවල සුළගේ වේගය පැකි.මී. 20-30 පමණ වේ. කොළඹ සිට ගාල්ල දක්වා හැර දිවයින වටා වන සෙසු මුහුදු ප්‍රදේශවල සුළගේ වේගය විටින් විට පැකි.මී.45 දක්වා වැඩි විය හැකි අතර මුහුදු ප්‍රදේශ විටින් විට තරමක් රළු විය හැක.</p>		
			






ශ්‍රී ලංකාවේ වෙරළ තීරයට දින 8 ක් සඳහා කාලගුණ අනාවැකිය

8 DAY FORECAST FOR COASTAL AREAS AROUND SRI LANKA

Date දිනය	සුළඟ සහ වර්ෂාපතනය Wind and Rainfall Forecast (පැය 24 සඳහා වර්ෂාපතනය) (Total precipitation for 24hrs)	මුහුදු රළ උස Significant wave height (මීටර් වලින්) (in meters)	විටින් විට වැඩිවිය හැකි සුළං වේගය Wind Gust (තත්පරයට මීටර්) (m/s)
	<p>10m wind layer:</p> <p>Black wind flags (in knots)</p> <p>Total precipitation over the last 24 hour</p> 	<p>Mean wave direction and height</p> <p>Black wind wave arrows</p> <p>Significant wave height</p> 	<p>10m wind layer:</p> <p>Black wind flags (in knots)</p> <p>10m maximum wind gust in the last 24 hour</p> 
2024.05.06	<p>Showers or thundershowers will occur at several places in the seas areas off the coast extending from Puttalam to Hambantota via Colombo and Galle via in the evening or night. Mainly fair weather will prevail in the other sea areas around the island.</p> <p>පුත්තලම සිට කොළඹ සහ ගාල්ල හරහා හම්බන්තොට දක්වා වෙරළට ඔබ්බෙන් වන මුහුදු ප්‍රදේශවල තැනින් තැන සවස් කාලයේ හෝ රාත්‍රී කාලයේ වැසි හෝ ගිගුරුම් සහිත වැසි ඇති වේ. දිවයින වටා වන සෙසු මුහුදු ප්‍රදේශවල ප්‍රධාන වශයෙන් වැසි රහිත කාලගුණ තත්වයක් පවතී.</p> <p>Wind speed will be 20-30 kmph in the sea areas around the island. Wind speed can be increased up to 45 kmph at times and sea condition will be fairly rough at times in the sea areas except from Colombo to Galle.</p> <p>දිවයින වටා වන මුහුදු ප්‍රදේශවල සුළගේ වේගය පැ.කි.මී. 20-30 පමණ වේ. කොළඹ සිට ගාල්ල දක්වා හැර දිවයින වටා වන සෙසු මුහුදු ප්‍රදේශවල සුළගේ වේගය විටින් විට පැ.කි.මී.45 දක්වා වැඩි විය හැකි අතර මුහුදු ප්‍රදේශ විටින් විට තරමක් රළු විය හැක.</p>		
			
2024.05.07	<p>Showers or thundershowers will occur at several places in the seas areas off the coast extending from Puttalam to Hambantota via Colombo and Galle in the evening or night. Showers or thundershowers will occur at a few places in the other sea areas around the island.</p> <p>පුත්තලම සිට කොළඹ සහ ගාල්ල හරහා හම්බන්තොට දක්වා වෙරළට ඔබ්බෙන් වන මුහුදු ප්‍රදේශවල තැනින් තැන සවස් කාලයේ හෝ රාත්‍රී කාලයේ වැසි හෝ ගිගුරුම් සහිත වැසි ඇති වේ. දිවයින වටා වන සෙසු මුහුදු ප්‍රදේශවල ස්ථාන ස්වල්පයක සවස් කාලයේ හෝ රාත්‍රී කාලයේ වැසි හෝ ගිගුරුම් සහිත වැසි ඇති වේ.</p> <p>Wind speed will be 25-35 kmph in the sea areas around the island. Wind speed can be increased up to 45 kmph at times and sea condition will be fairly rough at times.</p> <p>දිවයින වටා වන මුහුදු ප්‍රදේශවල සුළගේ වේගය පැ.කි.මී. 25-35 පමණ වේ. සුළගේ වේගය විටින් විට පැ.කි.මී. 45 දක්වා වැඩි විය හැකි අතර මුහුදු තරමක් රළු විය හැක.</p>		

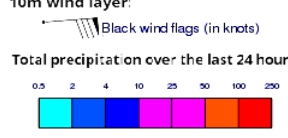
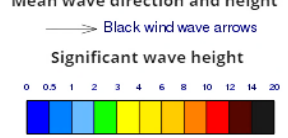
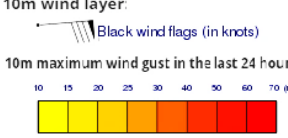
ශ්‍රී ලංකාවේ වෙරළ තීරයට දින 8 ක් සඳහා කාලගුණ අනාවැකිය

8 DAY FORECAST FOR COASTAL AREAS AROUND SRI LANKA

Date දිනය	සුළඟ සහ වර්ෂාපතනය Wind and Rainfall Forecast (පැය 24 සඳහා වර්ෂාපතනය) (Total precipitation for 24hrs)	මුහුදු රළ උස Significant wave height (මීටර් වලින්) (in meters)	විටින් විට වැඩිවිය හැකි සුළං වේගය Wind Gust (තත්පරයට මීටර්) (m/s)
2024.05.08	<p>10m wind layer: Black wind flags (in knots)</p> <p>Total precipitation over the last 24 hour</p> 	<p>Mean wave direction and height Black wave arrows</p> <p>Significant wave height</p> 	<p>10m wind layer: Black wind flags (in knots)</p> <p>10m maximum wind gust in the last 24 hour</p> 
2024.05.09	<p>Showers or thundershowers will occur at several places in the seas areas off the coast extending from Puttalam to Hambantota via Colombo and Galle in the evening or night. Showers or thundershowers will occur at a few places in the other sea areas around the island.</p> <p>පුත්තලම සිට කොළඹ සහ ගාල්ල හරහා හම්බන්තොට දක්වා වෙරළට ඔබ්බෙන් වන මුහුදු ප්‍රදේශවල තැනින් තැන සවස් කාලයේ හෝ රාත්‍රී කාලයේ වැසි හෝ ගිගුරුම් සහිත වැසි ඇති වේ. දිවයින වටා වන සෙසු මුහුදු ප්‍රදේශවල ස්ථාන ස්වල්පයක සවස් කාලයේ හෝ රාත්‍රී කාලයේ වැසි හෝ ගිගුරුම් සහිත වැසි ඇති වේ.</p> <p>Wind speed will be 25-35 kmph in the sea areas around the island. Wind speed can be increased up to 45 kmph at times and sea condition will be fairly rough at times.</p> <p>දිවයින වටා වන මුහුදු ප්‍රදේශවල සුළගේ වේගය පැ.කි.මී. 25-35 පමණ වේ. සුළගේ වේගය විටින් විට පැ.කි.මී. 45 දක්වා වැඩි විය හැකි අතර මුහුදු තරමක් රළු විය හැක.</p>	<p>Showers or thundershowers will occur at several places in the seas areas off the coast extending from Puttalam to Hambantota via Colombo and Galle in the evening or night. Showers or thundershowers will occur at a few places in the other sea areas around the island.</p> <p>පුත්තලම සිට කොළඹ සහ ගාල්ල හරහා හම්බන්තොට දක්වා වෙරළට ඔබ්බෙන් වන මුහුදු ප්‍රදේශවල තැනින් තැන සවස් කාලයේ හෝ රාත්‍රී කාලයේ වැසි හෝ ගිගුරුම් සහිත වැසි ඇති වේ. දිවයින වටා වන සෙසු මුහුදු ප්‍රදේශවල ස්ථාන ස්වල්පයක සවස් කාලයේ හෝ රාත්‍රී කාලයේ වැසි හෝ ගිගුරුම් සහිත වැසි ඇති වේ.</p> <p>Wind speed will be 25-35 kmph in the sea areas around the island. Wind speed can be increased up to 45-50 kmph at times and sea condition will be rough at times in the sea areas extending from Kankasanturai to Hambantota via Galle.</p> <p>දිවයින වටා වන මුහුදු ප්‍රදේශවල සුළගේ වේගය පැ.කි.මී. 25-35 පමණ වේ. කන්කසන්තුරේ සිට ගාල්ල හරහා හම්බන්තොට දක්වා වෙරළට ඔබ්බෙන් වන මුහුදු ප්‍රදේශවල සුළගේ වේගය විටින් විට පැ.කි.මී. 45-50 දක්වා වැඩි විය හැකි අතර රළු විය හැක.</p>	<p>Showers or thundershowers will occur at several places in the seas areas off the coast extending from Puttalam to Hambantota via Colombo and Galle in the evening or night. Showers or thundershowers will occur at a few places in the other sea areas around the island.</p> <p>පුත්තලම සිට කොළඹ සහ ගාල්ල හරහා හම්බන්තොට දක්වා වෙරළට ඔබ්බෙන් වන මුහුදු ප්‍රදේශවල තැනින් තැන සවස් කාලයේ හෝ රාත්‍රී කාලයේ වැසි හෝ ගිගුරුම් සහිත වැසි ඇති වේ. දිවයින වටා වන සෙසු මුහුදු ප්‍රදේශවල ස්ථාන ස්වල්පයක සවස් කාලයේ හෝ රාත්‍රී කාලයේ වැසි හෝ ගිගුරුම් සහිත වැසි ඇති වේ.</p> <p>Wind speed will be 25-35 kmph in the sea areas around the island. Wind speed can be increased up to 45-50 kmph at times and sea condition will be rough at times in the sea areas extending from Kankasanturai to Hambantota via Galle.</p> <p>දිවයින වටා වන මුහුදු ප්‍රදේශවල සුළගේ වේගය පැ.කි.මී. 25-35 පමණ වේ. කන්කසන්තුරේ සිට ගාල්ල හරහා හම්බන්තොට දක්වා වෙරළට ඔබ්බෙන් වන මුහුදු ප්‍රදේශවල සුළගේ වේගය විටින් විට පැ.කි.මී. 45-50 දක්වා වැඩි විය හැකි අතර රළු විය හැක.</p>

ශ්‍රී ලංකාවේ වෙරළ තීරයට දින 8 ක් සඳහා කාලගුණ අනාවැකිය

8 DAY FORECAST FOR COASTAL AREAS AROUND SRI LANKA

Date දිනය	සුළඟ සහ වර්ෂාපතනය Wind and Rainfall Forecast (පැය 24 සඳහා වර්ෂාපතනය) (Total precipitation for 24hrs)	මුහුදු රළ උස Significant wave height (මීටර් වලින්) (in meters)	විටින් විට වැඩිවිය හැකි සුළං වේගය Wind Gust (තත්පරයට මීටර්) (m/s)
	<p>10m wind layer:</p> 	<p>Mean wave direction and height</p> 	<p>10m wind layer:</p> 
2024.05.10	<p>Showers or thundershowers will occur at several places in the seas areas off the coast extending from Puttalam to Hambantota via Colombo and Galle in the evening or night. Showers or thundershowers will occur at a few places in the other sea areas around the island.</p> <p>පුත්තලම සිට කොළඹ සහ ගාල්ල හරහා හම්බන්තොට දක්වා වෙරළට ඔබ්බෙන් වන මුහුදු ප්‍රදේශවල තැනින් තැන සවස් කාලයේ හෝ රාත්‍රී කාලයේ වැසි හෝ ගිගුරුම් සහිත වැසි ඇති වේ. දිවයින වටා වන සෙසු මුහුදු ප්‍රදේශවල ස්ථාන ස්වල්පයක සවස් කාලයේ හෝ රාත්‍රී කාලයේ වැසි හෝ ගිගුරුම් සහිත වැසි ඇති වේ.</p> <p>Wind speed will be 25-35 kmph in the sea areas around the island. Wind speed can be increased up to 45-50 kmph at times and sea condition will be rough at times in the sea areas extending from Kankasanturai to Hambantota via Galle.</p> <p>දිවයින වටා වන මුහුදු ප්‍රදේශවල සුළගේ වේගය පැකි.මී. 25-35 පමණ වේ. කන්කසන්තුරේ සිට ගාල්ල හරහා හම්බන්තොට දක්වා වෙරළට ඔබ්බෙන් වන මුහුදු ප්‍රදේශවල සුළගේ වේගය විටින් විට පැකි.මී. 45-50 දක්වා වැඩි විය හැකි අතර රළු විය හැක.</p>		
2024.05.11	<p>Showers or thundershowers will occur at several places in the other sea areas around the island.</p> <p>දිවයින වටා වන සෙසු මුහුදු ප්‍රදේශවල තැනින් තැන සවස් කාලයේ හෝ රාත්‍රී කාලයේ වැසි හෝ ගිගුරුම් සහිත වැසි ඇති වේ.</p> <p>Wind speed will be 20-30 kmph in the sea areas around the island.</p> <p>දිවයින වටා වන මුහුදු ප්‍රදේශවල සුළගේ වේගය පැකි.මී. 20-30 පමණ වේ.</p>		

**** ගිගුරුම් සහිත වැසි ඇති වන විට එම ප්‍රදේශවල තාවකාලිකව තද සුළං ඇති විය හැකි අතර එවිට එම මුහුදු ප්‍රදේශ තාවකාලිකව රළු විය හැක.**

****Temporarily strong gusty winds and rough seas can be expected during thundershowers.**