8 DAY FORECAST FOR COASTAL AREAS AROUND SRI LANKA

ශ්‍රී ලංකාවේ වෙරළ තීරයට දින 8 ක් සඳහා කාලගුණ අනාවැකිය

Issued at 10.00 p.m. on 26 October 2020
Marine Weather Division, National Meteorological Centre, Department of Meteorology.

2020 ඔක්තෝම්බර් මස 26 වන දින ප.ව. 10.00 ට නිකුත් කරන ලදි.
සමුද්‍රීය කාලගුණ විද්‍යා අංශය, කාලගුණ විද්‍යා දෙපාර්තමේන්තුව.

Date දිනය	Wind and Rainfall Forecast සුළඟ සහ වර්ෂාපතනය (Total precipitation for 24hrs) (පැය 24 සඳහා වර්ෂාපතනය)	Significant wave height මුහුදු රළ උස (in meters) (මීටර් වලින්)	Wind Gust විටින් විට වැඩිවිය හැකි සුළං වේගය (m/s) (තත්පරයට මීටර්)
	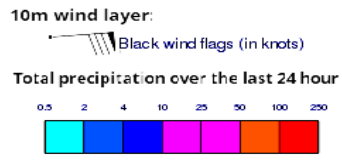	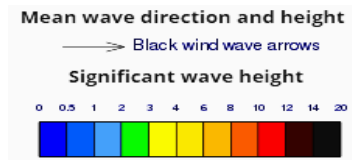	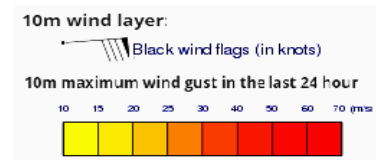

2020.10.27

Showers or thundershowers may occur at several places in the sea areas extending from Puttalam to Kankasanturai via Mannar. Showers or thundershowers may occur at several places in the sea areas extending from Trincomalee to Pottuvil via Batticaloa in the evening or night.

පුත්තලම සිට මන්නාරම හරහා කන්කසන්තුරය දක්වා වන මුහුදු ප්‍රදේශ වල තැනින් තැන වැසි හෝ ගිගුරුම් සහිත ඇති විය හැක. සවස් කාලයේ දී හෝ රාත්‍රී කාලයේ දී ත්‍රිකුණාමලය සිට මඩකලපුව හරහා පොතුවිල් දක්වා වන මුහුදු ප්‍රදේශ වල තැනින් තැන වැසි හෝ ගිගුරුම් සහිත වැසි ඇති විය හැක.

Wind speed will be 20-30 kmph in the sea areas around the island. The sea area extending from Galle to Pottuvil via Hambantota will be fairly rough at times as the wind speed can increase up to 40 kmph at times.

දිවයින වටා සුළඟේ වේගය පැ.කි.මී. 20-30 පමණ වේ. ගාල්ල සිට හම්බන්තොට හරහා පොතුවිල් දක්වා වන මුහුදු ප්‍රදේශවල සුළඟේ වේගය විටින් විට පැ.කි.මී. 40 දක්වා වැඩි විය හැකි අතර එම මුහුදු ප්‍රදේශ විටින් විට තරමක් රළු විය හැක.

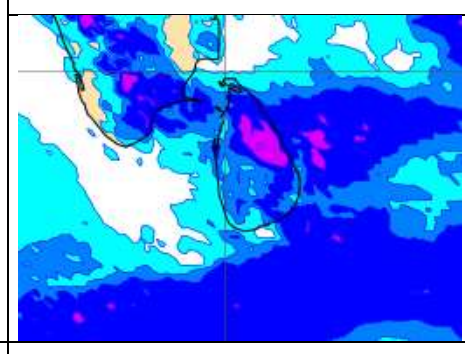
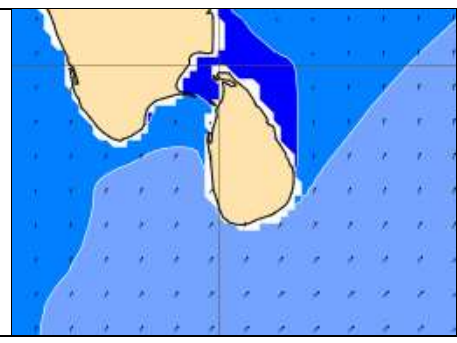
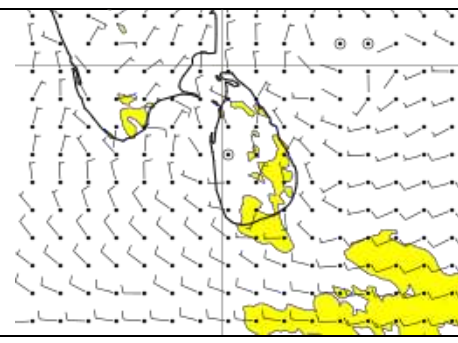

2020.10.28

Showers or thundershowers may occur at several places in the sea areas extending from Colombo to Kankasanturai via Puttalam and Mannar. Showers or thundershowers may occur at several places in the sea areas extending from Batticaloa to Hambantota via Pottuvil in the evening or night.

කොළඹ සිට පුත්තලම සහ මන්නාරම හරහා කන්කසන්තුරය දක්වා වන මුහුදු ප්‍රදේශ වල තැනින් තැන වැසි හෝ ගිගුරුම් සහිත ඇති විය හැක. සවස් කාලයේ දී හෝ රාත්‍රී කාලයේ දී මඩකලපුව සිට පොතුවිල් හරහා හම්බන්තොට දක්වා වන මුහුදු ප්‍රදේශ වල තැනින් තැන වැසි හෝ ගිගුරුම් සහිත වැසි ඇති විය හැක.

Wind speed will be 20-30 kmph in the sea areas around the island. The sea area extending from Galle to Hambantota via Matara will be fairly rough at times as the wind speed can increase up to 40 kmph at times.

දිවයින වටා සුළඟේ වේගය පැ.කි.මී. 20-30 පමණ වේ. ගාල්ල සිට මාතර හරහා හම්බන්තොට දක්වා වන මුහුදු ප්‍රදේශවල සුළඟේ වේගය විටින් විට පැ.කි.මී. 40 දක්වා වැඩි විය හැකි අතර එම මුහුදු ප්‍රදේශ විටින් විට තරමක් රළු විය හැක.

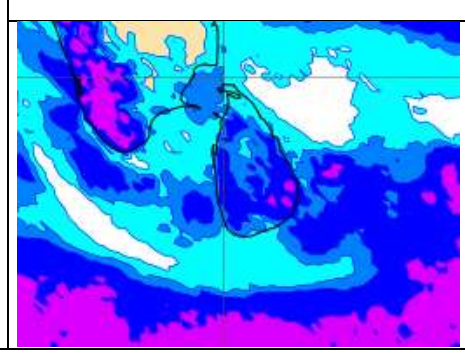
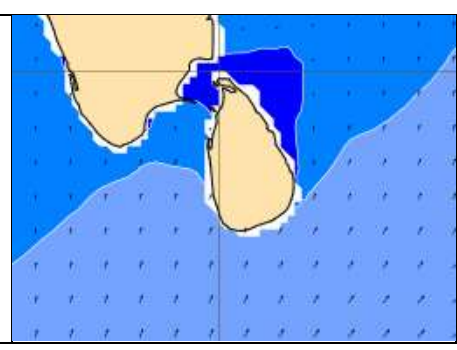
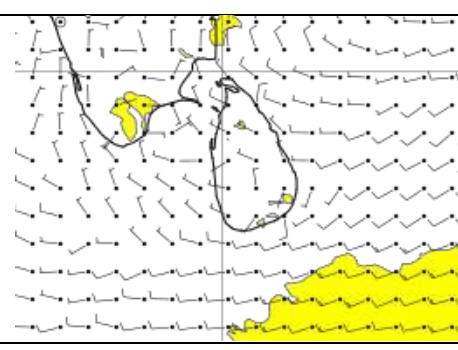

Marine Division
Department of Meteorology
Colombo 07, Sri Lanka
+94 112686686

For Safer Shipping

8 DAY FORECAST FOR COASTAL AREAS AROUND SRI LANKA

ශ්‍රී ලංකාවේ වෙරළ තීරයට දින 8 ක් සඳහා කාලගුණ අනාවැකිය

Date දිනය	Wind and Rainfall Forecast සුළඟ සහ වර්ෂාපතනය (Total precipitation for 24hrs) (පැය 24 සඳහා වර්ෂාපතනය)	Significant wave height මුහුදු රළ උස (in meters) (මීටර් වලින්)	Wind Gust විටින් විට වැඩිවිය හැකි සුළං වේගය (m/s)(තත්පරයට මීටර්)
	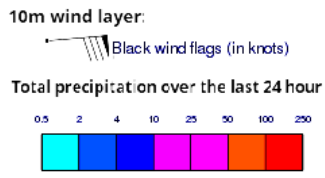	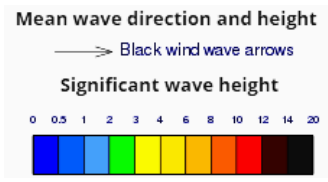	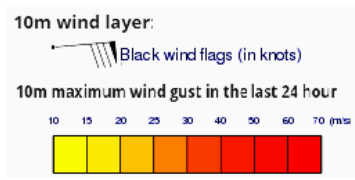

2020.10.29

Showers or thundershowers may occur at several places in the sea areas extending from Colombo to Kankasanturai via Puttalam and Mannar. Showers or thundershowers may occur at several places in the sea areas extending from Batticaloa to Hambantota via Pottuvil in the evening or night.

කොළඹ සිට පුත්තලම සහ මන්නාරම හරහා කන්කසන්තුරය දක්වා වන මුහුදු ප්‍රදේශ වල තැනින් තැන වැසි හෝ ගිගුරුම් සහිත ඇති විය හැක. සවස් කාලයේ දී හෝ රාත්‍රී කාලයේ දී මඩකලපුව සිට පොතුවිල් හරහා හම්බන්තොට දක්වා වන මුහුදු ප්‍රදේශ වල තැනින් තැන වැසි හෝ ගිගුරුම් සහිත වැසි ඇති විය හැක.

Wind speed will be 20-30 kmph in the sea areas around the island. The sea area extending from Galle to Hambantota via Matara will be fairly rough at times as the wind speed can increase up to 40 kmph at times.

දිවයින වටා සුළඟේ වේගය පැකි.මී. 20-30 පමණ වේ. ගාල්ල සිට මාතර හරහා හම්බන්තොට දක්වා වන මුහුදු ප්‍රදේශවල සුළඟේ වේගය විටින් විට පැකි.මී. 40 දක්වා වැඩි විය හැකි අතර එම මුහුදු ප්‍රදේශ විටින් විට තරමක් රළු විය හැක.

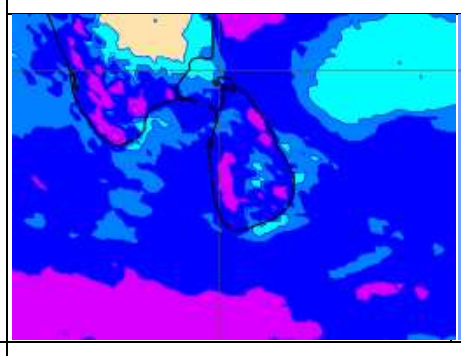
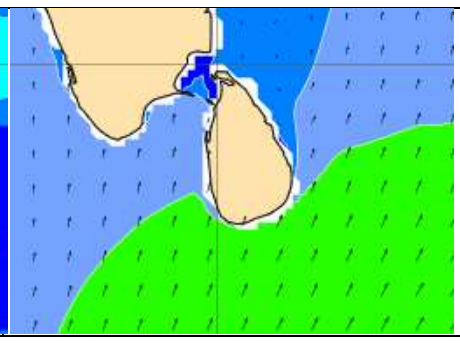
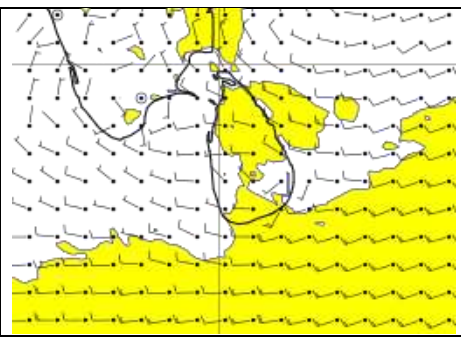

2020.10.30

Showers or thundershowers may occur at several places in the sea areas extending from Batticaloa to Hambantota via Pottuvil in the evening or night.

සවස් කාලයේ දී හෝ රාත්‍රී කාලයේ දී මඩකලපුව සිට පොතුවිල් හරහා හම්බන්තොට දක්වා වන මුහුදු ප්‍රදේශ වල තැනින් තැන වැසි හෝ ගිගුරුම් සහිත වැසි ඇති විය හැක.

Wind speed will be 20-30 kmph in the sea areas around the island. The sea area extending from Galle to Hambantota via Matara and Kankasanturai to Batticaloa via Trincomalee will be fairly rough at times as the wind speed can increase up to 40-45 kmph at times.

දිවයින වටා සුළඟේ වේගය පැකි.මී. 20-30 පමණ වේ. ගාල්ල සිට මාතර හරහා හම්බන්තොට සහ කන්කසන්තුරය සිට ත්‍රිකුණාමලය හරහා මඩකලපුව දක්වා වන මුහුදු ප්‍රදේශවල සුළඟේ වේගය විටින් විට පැකි.මී. 40-45 දක්වා වැඩි විය හැකි අතර එම මුහුදු ප්‍රදේශ විටින් විට තරමක් රළු විය හැක.

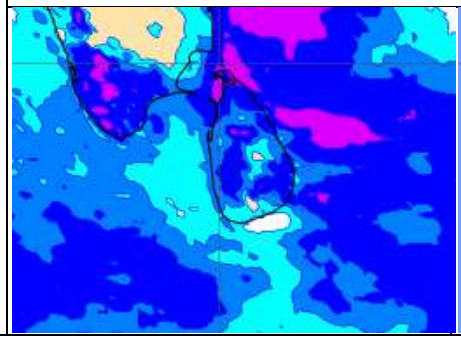
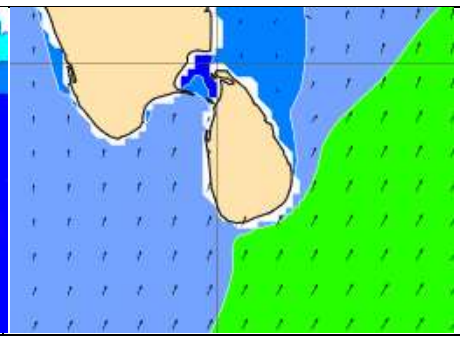
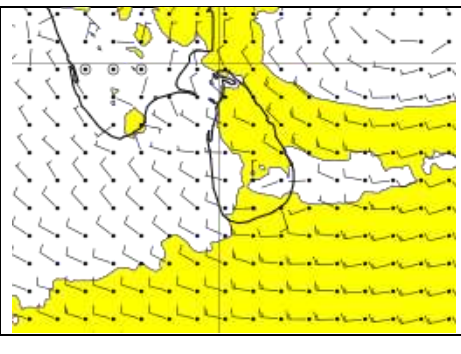

8 DAY FORECAST FOR COASTAL AREAS AROUND SRI LANKA

ශ්‍රී ලංකාවේ වෙරළ තීරයට දින 8 ක් සඳහා කාලගුණ අනාවැකිය

Date දිනය	Wind and Rainfall Forecast සුළඟ සහ වර්ෂාපතනය (Total precipitation for 24hrs) (පැය 24 සඳහා වර්ෂාපතනය)	Significant wave height මුහුදු රළ උස (in meters) (මීටර් වලින්)	Wind Gust විටින් විට වැඩිවිය හැකි සුළං වේගය (m/s)(තත්පරයට මීටර්)
	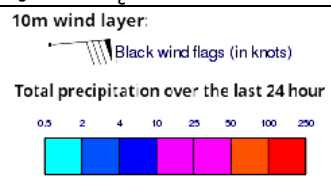	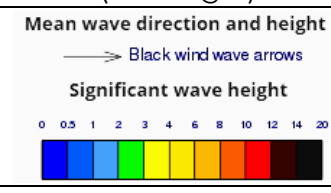	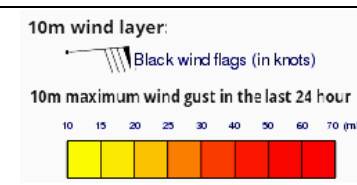
2020.10.31	Showers or thundershowers may occur at several places in the sea areas extending from Batticaloa to Hambantota via Pottuvil in the evening or night. සවස් කාලයේ දී හෝ රාත්‍රී කාලයේ දී මඩකලපුව සිට පොතුවිල් හරහා හම්බන්තොට දක්වා වන මුහුදු ප්‍රදේශ වල තැනින් තැන වැසි හෝ ගිගුරුම් සහිත වැසි ඇති විය හැක. Wind speed will be 20-30 kmph in the sea areas around the island. The sea area extending from Galle to Hambantota via Matara and Kankasanturai to Batticaloa via Trincomalee will be fairly rough at times as the wind speed can increase up to 40 kmph at times. දිවයින වටා සුළඟේ වේගය පැකි.මී. 20-30 පමණ වේ. ගාල්ල සිට මාතර හරහා හම්බන්තොට සහ කන්කසන්තුරය සිට ත්‍රිකුණාමලය හරහා මඩකලපුව දක්වා වන මුහුදු ප්‍රදේශවල සුළඟේ වේගය විටින් විට පැකි.මී. 40 දක්වා වැඩි විය හැකි අතර එම මුහුදු ප්‍රදේශ විටින් විට තරමක් රළු විය හැක.	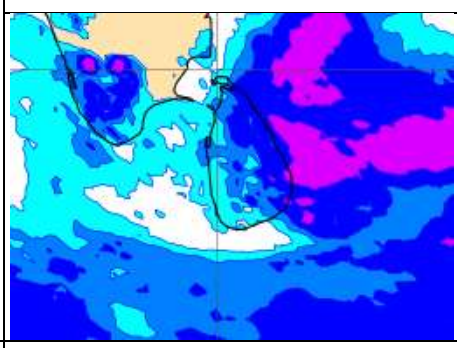 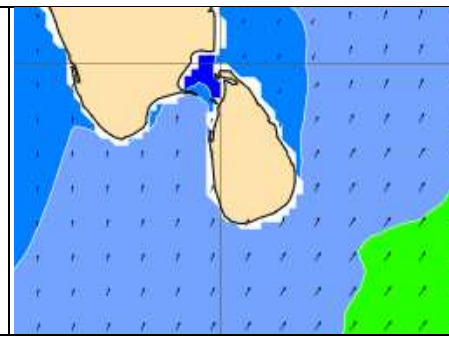 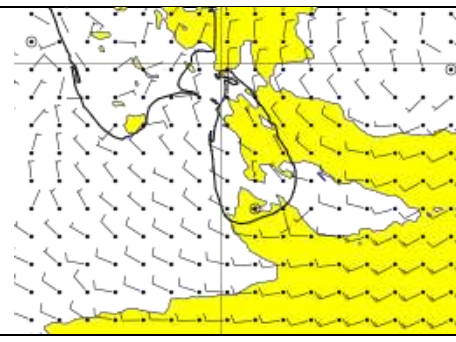	
2020.11.01	Showers or thundershowers may occur at several places in the sea areas extending from Batticaloa to Hambantota via Pottuvil in the evening or night. සවස් කාලයේ දී හෝ රාත්‍රී කාලයේ දී මඩකලපුව සිට පොතුවිල් හරහා හම්බන්තොට දක්වා වන මුහුදු ප්‍රදේශ වල තැනින් තැන වැසි හෝ ගිගුරුම් සහිත වැසි ඇති විය හැක. Wind speed will be 20-30 kmph in the sea areas around the island. The sea area extending from Galle to Hambantota via Matara will be fairly rough at times as the wind speed can increase up to 40 kmph at times. දිවයින වටා සුළඟේ වේගය පැකි.මී. 20-30 පමණ වේ. ගාල්ල සිට මාතර හරහා හම්බන්තොට දක්වා වන මුහුදු ප්‍රදේශවල සුළඟේ වේගය විටින් විට පැකි.මී. 40 දක්වා වැඩි විය හැකි අතර එම මුහුදු ප්‍රදේශ විටින් විට තරමක් රළු විය හැක.	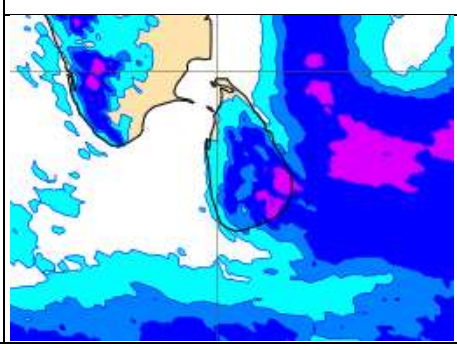 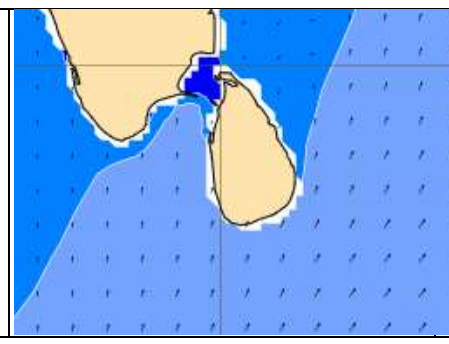 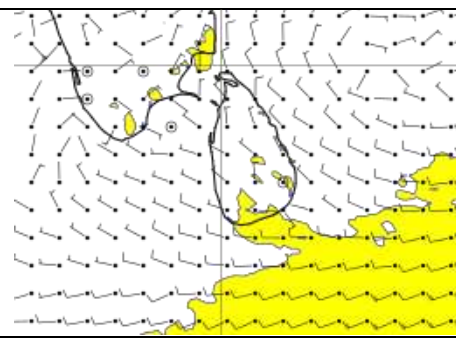	

Marine Division
Department of Meteorology
Colombo 07, Sri Lanka
+94 112686686

For Safer Shipping

8 DAY FORECAST FOR COASTAL AREAS AROUND SRI LANKA

ශ්‍රී ලංකාවේ වෙරළ තීරයට දින 8 ක් සඳහා කාලගුණ අනාවැකිය

Date දිනය	Wind and Rainfall Forecast සුළඟ සහ වර්ෂාපතනය (Total precipitation for 24hrs) (පැය 24 සඳහා වර්ෂාපතනය)	Significant wave height මුහුදු රළ උස (in meters) (මීටර් වලින්)	Wind Gust විටින් විට වැඩිවිය හැකි සුළං වේගය (m/s)(තත්පරයට මීටර්)
	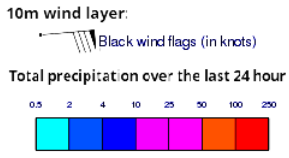	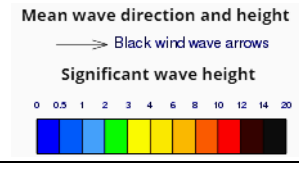	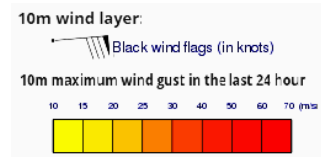
2020.11.02	Showers or thundershowers may occur at a few places in the sea areas extending from Batticaloa to Hambantota via Pottuvil in the evening or night. සවස් කාලයේ දී හෝ රාත්‍රී කාලයේ දී මඩකලපුව සිට පොතුවිල් හරහා හම්බන්තොට දක්වා වන මුහුදු ප්‍රදේශ වල ස්ථාන ස්වල්පයක වැසි හෝ ගිගුරුම් සහිත වැසි ඇති විය හැක. Wind speed will be 20-30 kmph in the sea areas around the island. දිවයින වටා සුළඟේ වේගය පැ.කි.මී. 20-30 පමණ වේ.		
	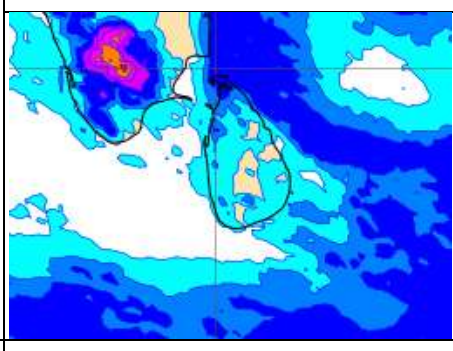	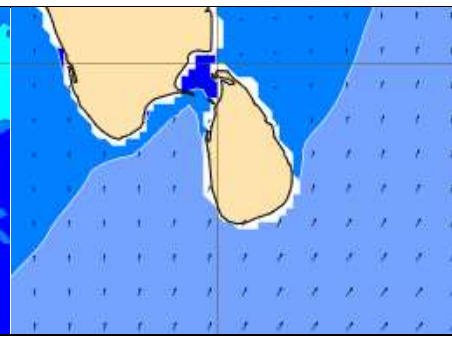	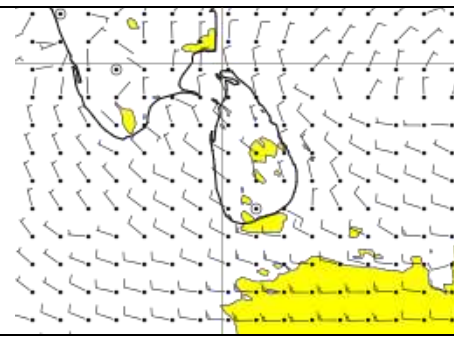
2020.11.03	Showers or thundershowers may occur at several places in the sea areas extending from Trincomalee to Pottuvil via Batticaloa in the evening or night. සවස් කාලයේ දී හෝ රාත්‍රී කාලයේ දී ත්‍රිකුණාමලය සිට මඩකලපුව හරහා පොතුවිල් දක්වා වන මුහුදු ප්‍රදේශ වල තැනින් තැන වැසි හෝ ගිගුරුම් සහිත වැසි ඇති විය හැක. Wind speed will be 20-30 kmph in the sea areas around the island. දිවයින වටා සුළඟේ වේගය පැ.කි.මී. 20-30 පමණ වේ.		
	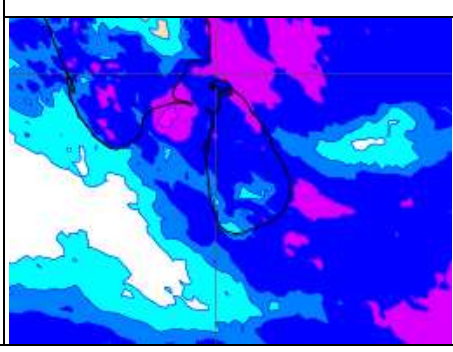	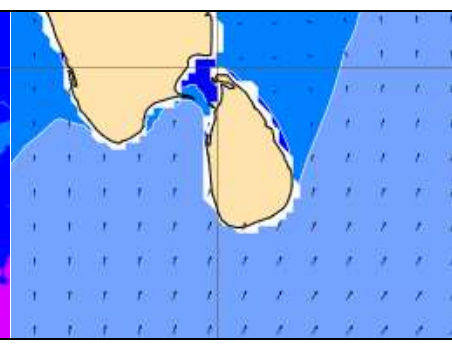	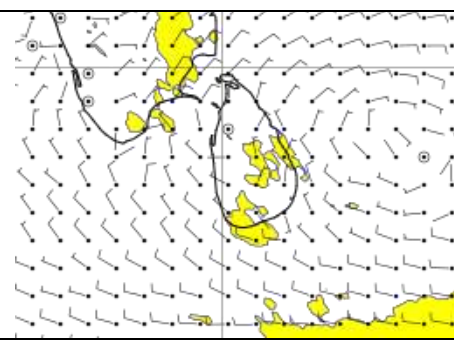

➔ **ගිගුරුම් සහිත වැසි ඇති වන විට එම ප්‍රදේශවල තාවකාලිකව තද සුළං (පැ.කි.මී. 70-80 දක්වා) ඇති විය හැකි අතර එවිට එම මුහුදු ප්‍රදේශ තාවකාලිකව රළු විය හැක.**

➔ **Temporarily strong gusty winds (up to 70-80 kmph) and rough seas can be expected during thundershowers.**

Marine Division
Department of Meteorology
Colombo 07, Sri Lanka
+94 112686686

For Safer Shipping