

# ශ්‍රී ලංකාවේ වෙරළ තීරයට දින 8 ක් සඳහා කාලගුණ අනාවැකිය

Issued at 10.00 p.m. on 05 August 2020  
Marine Weather Division, National Meteorological Centre, Department of Meteorology.  
2020 අගෝස්තු මස 05 වන දින ප.ව. 10.00 ට නිකුත් කරන ලදී.  
සමුද්‍රීය කාලගුණ විද්‍යා අංශය, කාලගුණ විද්‍යා දෙපාර්තමේන්තුව.

## Strong Winds and Rough Sea areas Warning

Issued by the Natural Hazards Early Warning Centre  
At 09.30 a.m. 05 August 2020 for the period until 09.30 a.m. 07 August 2020

### තද සුළං සහ රළු මුහුද පිළිබඳව අනතුරු ඇඟවීමේ නිවේදනය

කාලගුණ විද්‍යා දෙපාර්තමේන්තුවේ, ස්වභාවික විපත් පිළිබඳ පූර්ව අනතුරු ඇඟවීමේ මධ්‍යස්ථානය විසින්  
2020 අගෝස්තු මස 07 වන දින පෙ.ව. 09.30 වන තෙක් වලංගු වන පරිදි  
2020 අගෝස්තු මස 05 වන දින පෙ.ව. 09.30 ට නිකුත් කරන ලදී.

For the Sea areas extending from Kankasanturai to Hambantota via Mannar, Colombo and Galle.

කන්කසන්තුරය සිට මන්නාරම, කොළඹ, ගාල්ල හරහා හම්බන්තොට දක්වා වන මුහුදු ප්‍රදේශ සඳහා

### PLEASE BE AWARE

There is a high possibility to increase the wind speed up to (60-70) kmph in the sea area off the coast extending from Kankasanturai to Hambantota via Mannar, Colombo and Galle. The mentioned sea areas can be very rough at times.

The other sea areas around the island can be rough at times.

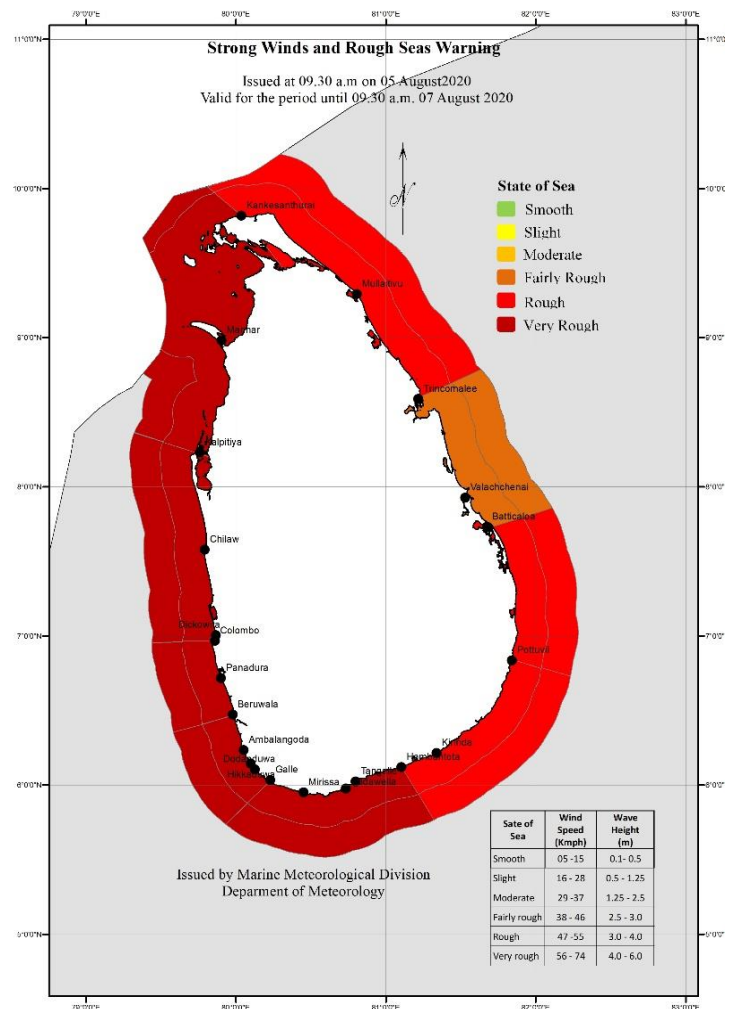
Fishermen are informed that it is dangerous to venture into the above Sea areas and naval communities are requested to be vigilant in this regard.

### සැලකිලිමත් වන්න!

කන්කසන්තුරය සිට මන්නාරම, කොළඹ සහ ගාල්ල හරහා හම්බන්තොට දක්වා වන මුහුදු ප්‍රදේශවල සුළගේ වේගය විටින් විට පැ.කි.මී. (60-70) දක්වා වැඩි වීමේ ඉහළ හැකියාවක් පවතින අතර මෙම මුහුදු ප්‍රදේශ විටින් විට ඉතා රළු වේ.

දිවයින වටා වන සෙසු මුහුදු ප්‍රදේශ විටින් විට රළු විය හැක.

ඉහත සඳහන් මුහුදු ප්‍රදේශවල ධීවර කටයුතුවල යෙදීම අනතුරුදායක වන අතර නාවුක ප්‍රජාව මේ පිළිබඳව ඉතා අවධානයෙන් කටයුතු කරන ලෙස ඉල්ලා සිටිනු ලැබේ.



There is a possibility that near shore sea areas off the coast extending from Beruwala to Hambantota via Galle, may experience surges due to the effect of swell waves, having 2.0 – 2.5 m height (this is not the height of nearshore waves)

බේරුවල සිට ගාල්ල හරහා හම්බන්තොට දක්වා වන වෙරළ ආසන්න මුහුදු ප්‍රදේශවල මුහුදු රළ මීටර්. 2.0–2.5 ක් පමණ (මෙය ගොඩබිමට එන රළ උස නොවේ) ඉහළ යාමේ හැකියාවක් පවතින අතර මේ හේතුවෙන් මුහුදු රළ ගොඩබිමට පැමිණීමේ හැකියාවක් ද පවතී.



# 8 DAY FORECAST FOR COASTAL AREAS AROUND SRI LANKA

## ශ්‍රී ලංකාවේ වෙරළ තීරයට දින 8 ක් සඳහා කාලගුණ අනාවැකිය

Date දිනය	Wind and Rainfall Forecast සුළඟ සහ වර්ෂාපතනය (Total precipitation for 24hrs) (පැය 24 සඳහා වර්ෂාපතනය)	Significant wave height මුහුදු රළු උස (in meters) (මීටර් වලින්)	Wind Gust විටින් විට වැඩිවිය හැකි සුළං වේගය (m/s) (තත්පරයට මීටර්)
	<b>10m wind layer:</b>  <b>Total precipitation over the last 24 hour</b> 	<b>Mean wave direction and height</b>  <b>Significant wave height</b> 	<b>10m wind layer:</b>  <b>10m maximum wind gust in the last 24 hour</b> 
2020.08.06	<p>Showers or thundershowers will occur at times in the sea areas extending from Puttalam to Hambantota via Colombo and Galle. Showers or thundershowers may occur at several places in the other sea areas around the island.</p> <p>පුත්තලම සිට කොළඹ සහ ගාල්ල හරහා හම්බන්තොට දක්වා වන මුහුදු ප්‍රදේශවල විටින් විට වැසි හෝ ගිගුරුම් සහිත වැසි ඇතිවේ. දිවයින වටා වන සෙසු මුහුදු ප්‍රදේශවල තැනින් තැන වැසි හෝ ගිගුරුම් සහිත වැසි ඇති විය හැක.</p> <p>Winds speed may be 40-50 kmph in the sea areas around the island. The sea area extending from Kankasanthurai to Hambantota via, Puttalam, Colombo, Galle and can be rough as winds can be increase up to 60-70 kmph. The other sea areas around the island can be fairly rough at times.</p> <p>දිවයින වටා සුළගේ වේගය පැකි.මී. 40-50 පමණ විය හැක. කන්කසන්තුරය සිට පුත්තලම, කොළඹ, ගාල්ල සහ හරහා හම්බන්තොට දක්වා වන මුහුදු ප්‍රදේශවල සුළගේ වේගය විටින් විට පැකි.මී 60-70 දක්වා වැඩිවිය හැකි බැවින් එම මුහුදු ප්‍රදේශ රළු වේ. දිවයින වටා වන සෙසු මුහුදු ප්‍රදේශ විටින් විට තරමක් රළු විය හැක.</p>		
2020.08.07	<p>Showers or thundershowers will occur at times in the sea areas extending from Puttalam to Hambantota via Colombo and Galle. Showers or thundershowers may occur at a few places in the other sea areas around the island.</p> <p>පුත්තලම සිට කොළඹ සහ ගාල්ල හරහා හම්බන්තොට දක්වා වන මුහුදු ප්‍රදේශවල විටින් විට වැසි හෝ ගිගුරුම් සහිත වැසි ඇතිවේ. දිවයින වටා වන සෙසු මුහුදු ප්‍රදේශවල ස්ථාන ස්වල්පයක වැසි හෝ ගිගුරුම් සහිත වැසි ඇති විය හැක.</p> <p>Winds speed may be 40-50 kmph in the sea areas around the island. The sea area extending from Kankasanthurai to Hambantota via, Puttalam, Colombo, Galle and can be rough as winds can be increase up to 60-70 kmph. The other sea areas around the island can be fairly rough at times.</p> <p>දිවයින වටා සුළගේ වේගය පැකි.මී. 40-50 පමණ විය හැක. කන්කසන්තුරය සිට පුත්තලම, කොළඹ, ගාල්ල සහ හරහා හම්බන්තොට දක්වා වන මුහුදු ප්‍රදේශවල සුළගේ වේගය විටින් විට පැකි.මී 60-70 දක්වා වැඩිවිය හැකි බැවින් එම මුහුදු ප්‍රදේශ රළු වේ. දිවයින වටා වන සෙසු මුහුදු ප්‍රදේශ විටින් විට තරමක් රළු විය හැක.</p>		






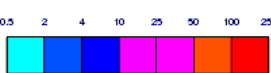

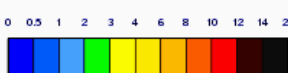

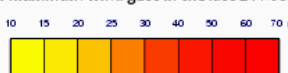
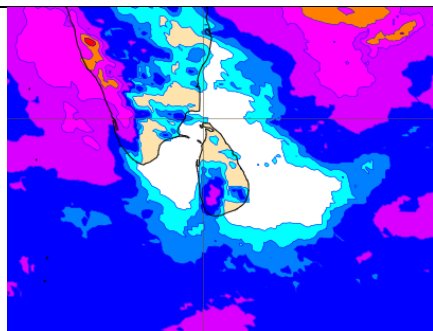
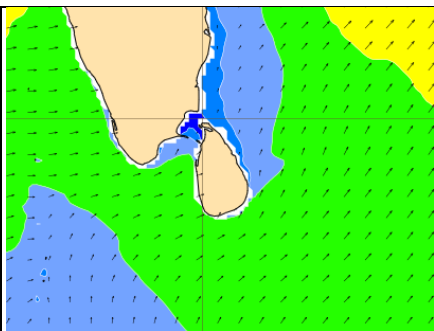
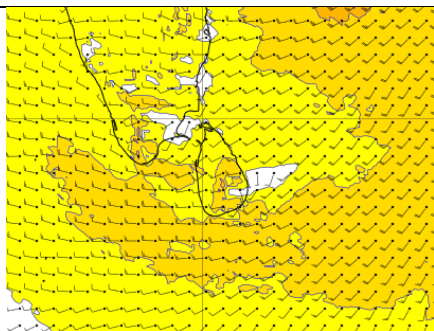
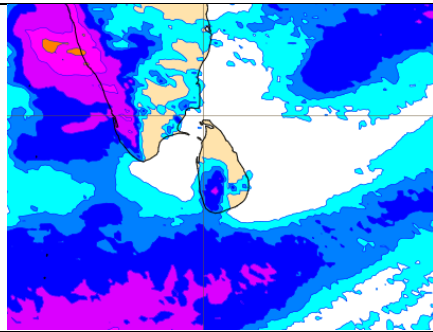
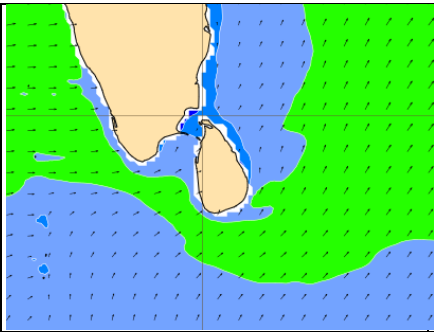
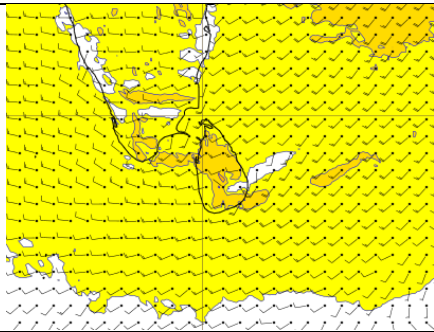
# 8 DAY FORECAST FOR COASTAL AREAS AROUND SRI LANKA

ශ්‍රී ලංකාවේ වෙරළ තීරයට දින 8 ක් සඳහා කාලගුණ අනාවැකිය

Date දිනය	Wind and Rainfall Forecast සුළඟ සහ වර්ෂාපතනය (Total precipitation for 24hrs) (පැය 24 සඳහා වර්ෂාපතනය)	Significant wave height මුහුදු රළු උස (in meters) (මීටර් වලින්)	Wind Gust විටින් විට වැඩිවිය හැකි සුළං වේගය (m/s)(තත්පරයට මීටර්)
	10m wind layer:  Total precipitation over the last 24 hour 	Mean wave direction and height  Significant wave height 	10m wind layer:  10m maximum wind gust in the last 24 hour 
2020.08.08	<p>Showers or thundershowers will occur at several places in the sea areas extending from Puttalam to Hambantota via Colombo and Galle. Showers or thundershowers may occur at a few places in the other sea areas around the island.</p> <p>පුත්තලම සිට කොළඹ සහ ගාල්ල හරහා හම්බන්තොට දක්වා වන මුහුදු ප්‍රදේශවල තැනින් තැන වැසි හෝ ගිගුරුම් සහිත වැසි ඇතිවේ. දිවයින වටා වන සෙසු මුහුදු ප්‍රදේශවල ස්ථාන ස්වල්පයක වැසි හෝ ගිගුරුම් සහිත වැසි ඇති විය හැක.</p> <p>Winds speed may be 35-45 kmph in the sea areas around the island. The sea area extending from Kankasanthurai to Potuvil via Puttalam, Colombo, Galle and Hambantota can be rough at times as winds can be increase up to 50-60 kmph. The other sea areas around the island can be fairly rough at times.</p> <p>දිවයින වටා සුළඟේ වේගය පැකි.මී. 35-45 පමණ විය හැකියි. කන්කසන්තුරය සිට පුත්තලම, කොළඹ, ගාල්ල සහ හම්බන්තොට හරහා පොතුවිල් දක්වා වන මුහුදු ප්‍රදේශවල සුළඟේ වේගය විටින් විට පැකි.මී 50-60 දක්වා වැඩිවිය හැකි බැවින් එම මුහුදු ප්‍රදේශ විටින් විට රළු විය හැකිය. දිවයින වටා වන සෙසු මුහුදු ප්‍රදේශ විටින් විට තරමක් රළු විය හැක.</p> <div> </div>		
2020.08.09	<p>Showers or thundershowers will occur at several places in the sea areas extending from Puttalam to Hambantota via Colombo and Galle. Showers or thundershowers may occur at a few places in the other sea areas around the island.</p> <p>පුත්තලම සිට කොළඹ සහ ගාල්ල හරහා හම්බන්තොට දක්වා වන මුහුදු ප්‍රදේශවල තැනින් තැන වැසි හෝ ගිගුරුම් සහිත වැසි ඇතිවේ. දිවයින වටා වන සෙසු මුහුදු ප්‍රදේශවල ස්ථාන ස්වල්පයක වැසි හෝ ගිගුරුම් සහිත වැසි ඇති විය හැක.</p> <p>Winds speed may be 30-40 kmph in the sea areas around the island. The sea area extending from Matara to Potuvil via can be rough at times as winds can be increase up to 50-55kmph.</p> <p>දිවයින වටා සුළඟේ වේගය පැකි.මී. 30-40 පමණ විය හැකියි. මාතර සිට හම්බන්තොට හරහා පොතුවිල් දක්වා වන මුහුදු ප්‍රදේශවල සුළඟේ වේගය විටින් විට පැකි.මී 50-55 දක්වා වැඩි විය හැකි බැවින් එම මුහුදු ප්‍රදේශ විටින් විට රළු විය හැකිය.</p> <div> </div>		

# 8 DAY FORECAST FOR COASTAL AREAS AROUND SRI LANKA

ශ්‍රී ලංකාවේ වෙරළ තීරයට දින 8 ක් සඳහා කාලගුණ අනාවැකිය

Date දිනය	Wind and Rainfall Forecast සුළඟ සහ වර්ෂාපතනය (Total precipitation for 24hrs) (පැය 24 සඳහා වර්ෂාපතනය)	Significant wave height මුහුදු රළු උස (in meters) (මීටර් වලින්)	Wind Gust විටින් විට වැඩිවිය හැකි සුළං වේගය (m/s)(තත්පරයට මීටර්)
	10m wind layer:  Black wind flags (in knots)  Total precipitation over the last 24 hour 	Mean wave direction and height  Black wind wave arrows  Significant wave height 	10m wind layer:  Black wind flags (in knots)  10m maximum wind gust in the last 24 hour 
2020.08.10	<p>Showers will occur at several places in the sea areas extending from Puttalam to Hambantota via Colombo and Galle. Showers or thundershowers may occur at a few places in the other sea areas around the island.</p> <p>පුත්තලම සිට කොළඹ සහ ගාල්ල හරහා හම්බන්තොට දක්වා වන මුහුදු ප්‍රදේශවල තැනින් තැන වැසි ඇතිවේ. දිවයින වටා වන සෙසු මුහුදු ප්‍රදේශවල ස්ථාන ස්වල්පයක වැසි හෝ ගිගුරුම් සහිත වැසි ඇති විය හැක.</p> <p>Winds speed may be 30-40 kmph in the sea areas around the island. The sea area extending from Matara to Potuvil via can be rough at times as winds can be increase up to 50-55kmph.</p> <p>දිවයින වටා සුළගේ වේගය පැකි.මී. 30-40 පමණ විය හැකියි. මාතර සිට හම්බන්තොට හරහා පොතුවිල් දක්වා වන මුහුදු ප්‍රදේශවල සුළගේ වේගය විටින් විට පැකි.මී 50-55 දක්වා වැඩි විය හැකි බැවින් එම මුහුදු ප්‍රදේශ විටින් විට රළු විය හැකිය.</p>		
			
2020.08.11	<p>Showers may occur at a few places in the sea areas extending from Puttalam to Hambantota via Colombo and Galle.</p> <p>පුත්තලම සිට කොළඹ සහ ගාල්ල හරහා හම්බන්තොට දක්වා වන මුහුදු ප්‍රදේශවල ස්ථාන ස්වල්පයක වැසි ඇති විය හැක.</p> <p>Winds speed may be 30-40 kmph in the sea areas around the island. The sea area extending from Galle to Potuvil via Hambantota can be rough at times as winds can be increase up to 50-55kmph.</p> <p>දිවයින වටා සුළගේ වේගය පැකි.මී. 30-40 පමණ විය හැකියි. ගාල්ල සිට හම්බන්තොට හරහා පොතුවිල් දක්වා වන මුහුදු ප්‍රදේශවල සුළගේ වේගය විටින් විට පැකි.මී 50-55 දක්වා වැඩි විය හැකි බැවින් එම මුහුදු ප්‍රදේශ විටින් විට රළු විය හැකිය.</p>		
			





# 8 DAY FORECAST FOR COASTAL AREAS AROUND SRI LANKA

## ශ්‍රී ලංකාවේ වෙරළ තීරයට දින 8 ක් සඳහා කාලගුණ අනාවැකිය

Date දිනය	Wind and Rainfall Forecast සුළඟ සහ වර්ෂාපතනය (Total precipitation for 24hrs) (පැය 24 සඳහා වර්ෂාපතනය)	Significant wave height මුහුදු රළ උස (in meters) (මීටර් වලින්)	Wind Gust විටින් විට වැඩිවිය හැකි සුළං වේගය (m/s)(තත්පරයට මීටර්)
	<div>10m wind layer:</div> <div> </div> <div>Total precipitation over the last 24 hour</div> <div> </div>	<div>Mean wave direction and height</div> <div> </div> <div>Significant wave height</div> <div> </div>	<div>10m wind layer:</div> <div> </div> <div>10m maximum wind gust in the last 24 hour</div> <div> </div>
2020.08.12	<p>Showers may occur at a few places in the sea areas extending from Puttalam to Hambantota via Colombo and Galle.</p> <p>පුත්තලම සිට කොළඹ සහ ගාල්ල හරහා හම්බන්තොට දක්වා වන මුහුදු ප්‍රදේශවල ස්ථාන ස්වල්පයක වැසි ඇති විය හැක.</p> <p>Winds speed may be 30-40 kmph in the sea areas around the island. The sea area extending from Galle to Potuvil via Hambantota can be rough at times as winds can be increase up to 50-55kmph.</p> <p>දිවයින වටා සුළගේ වේගය පැ.කි.මී. 30-40 පමණ විය හැකියි. ගාල්ල සිට හම්බන්තොට හරහා පොතුවිල් දක්වා වන මුහුදු ප්‍රදේශවල සුළගේ වේගය විටින් විට පැ.කි.මී 50-55 දක්වා වැඩි විය හැකි බැවින් එම මුහුදු ප්‍රදේශ විටින් විට රළු විය හැකිය.</p> <div> </div>		
2020.08.13	<p>Showers may occur at a few places in the sea areas extending from Puttalam to Hambantota via Colombo and Galle.</p> <p>පුත්තලම සිට කොළඹ සහ ගාල්ල හරහා හම්බන්තොට දක්වා වන මුහුදු ප්‍රදේශවල ස්ථාන ස්වල්පයක වැසි ඇති විය හැක.</p> <p>Winds speed may be 30-40 kmph in the sea areas around the island. The sea area extending from Galle to Potuvil via Hambantota can be fairly rough at times as winds can be increase up to 50kmph.</p> <p>දිවයින වටා සුළගේ වේගය පැ.කි.මී. 30-40 පමණ විය හැකියි. ගාල්ල සිට හම්බන්තොට හරහා පොතුවිල් දක්වා වන මුහුදු ප්‍රදේශවල සුළගේ වේගය විටින් විට පැ.කි.මී 50 දක්වා වැඩි විය හැකි බැවින් එම මුහුදු ප්‍රදේශ විටින් විට තරමක් රළු විය හැකිය.</p> <div> </div>		

**\*\* ගිගුරුම් සහිත වැසි ඇති වන විට එම ප්‍රදේශවල තාවකාලිකව තද සුළං (පැ.කි.මී. 70-80 දක්වා) ඇති විය හැකි අතර එවිට එම මුහුදු ප්‍රදේශ තාවකාලිකව රළු විය හැක.**

**\*\*Temporarily strong gusty winds (up to 70-80 kmph) and rough seas can be expected during thundershowers.**