


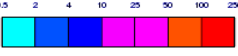

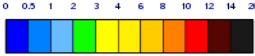


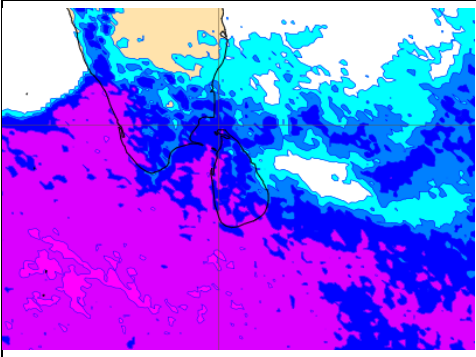
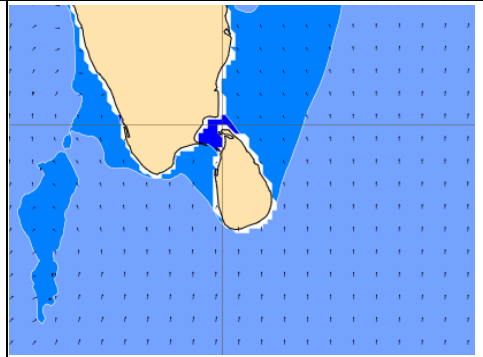
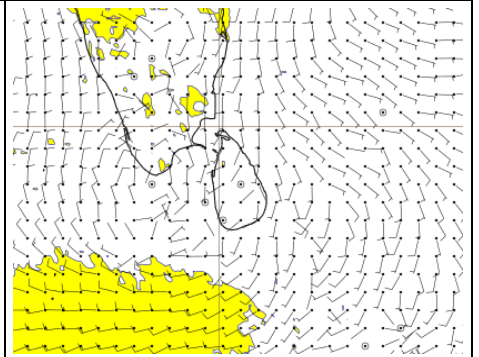
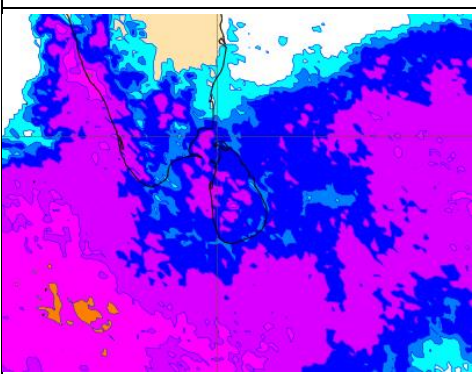
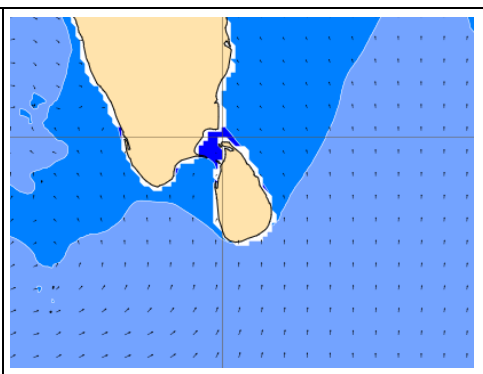
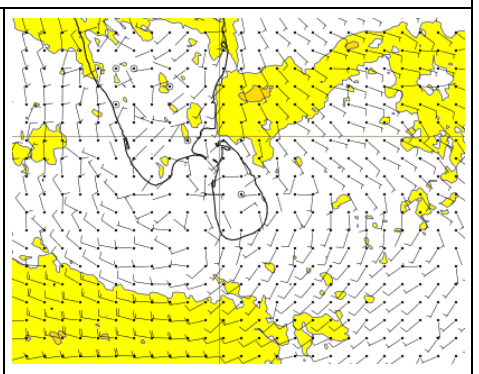
# ශ්‍රී ලංකාවේ වෙරළ තීරයට දින 8 ක් සඳහා කාලගුණ අනාවැකිය

## 8 DAY FORECAST FOR COASTAL AREAS AROUND SRI LANKA

Issued at 10.00 p.m. on 10 May 2024

Marine Weather Division, National Meteorological Centre, Department of Meteorology.


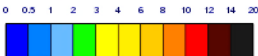

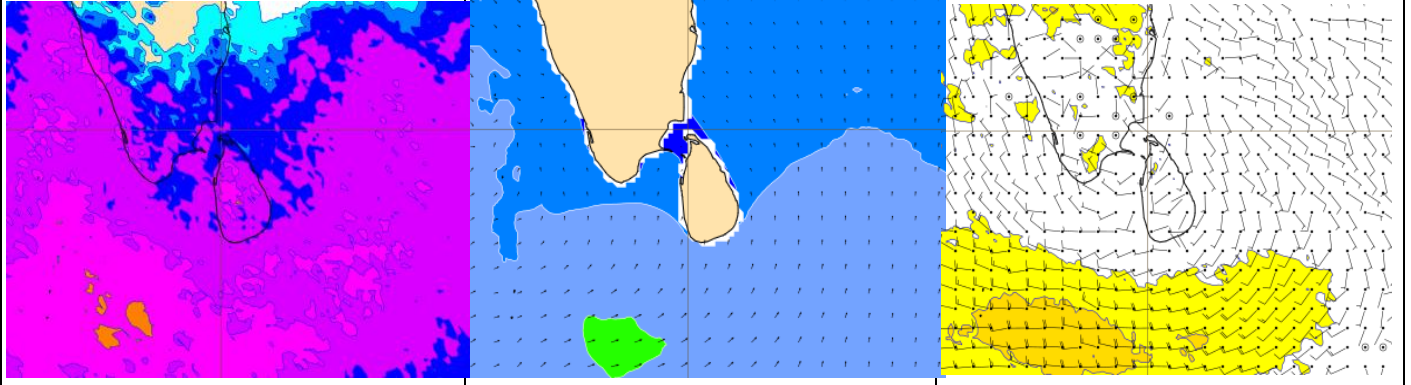
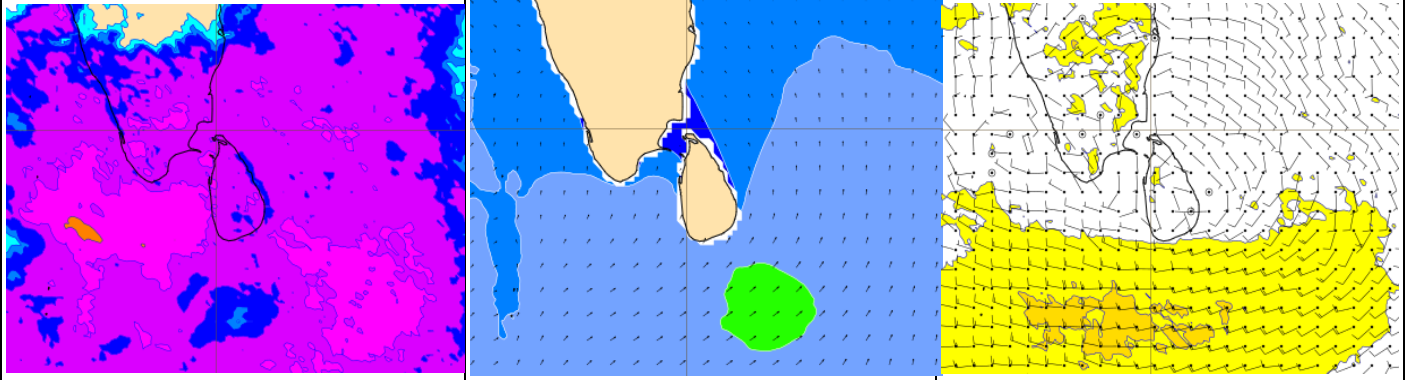
2024 මැයි මස 10 දින රාත්‍රී 10.00 ට නිකුත් කරන ලදී.  
සමුද්‍රීය කාලගුණ විද්‍යා අංශය, කාලගුණ විද්‍යා දෙපාර්තමේන්තුව

දිනය Date	සුළඟ සහ වර්ෂාපතනය Wind and Rainfall Forecast (පැය 24 සඳහා වර්ෂාපතනය) (Total precipitation for 24hrs)	මුහුදු රළ උස Significant wave height (මීටර් වලින්) (in meters)	විටින් විට වැඩිවිය හැකි සුළං වේගය Wind Gust (තත්පරයට මීටර්) (m/s)
	10m wind layer:  Total precipitation over the last 24 hour 	Mean wave direction and height  Significant wave height 	10m wind layer:  10m maximum wind gust in the last 24 hour 
2024.05.11	<p>Showers or thundershowers will occur at several places in the seas areas off the coast extending from Mannar to Hambantota via Colombo and Galle in the evening or night. Showers or thundershowers will occur at a few places in the other sea areas around the island.</p> <p>මන්නාරම සිට කොළඹ සහ ගාල්ල හරහා හම්බන්තොට දක්වා වෙරළට ඔබ්බෙන් වන මුහුදු ප්‍රදේශවල තැනින් තැන සවස් කාලයේ හෝ රාත්‍රී කාලයේ වැසි හෝ ගිගුරුම් සහිත වැසි ඇති වේ. දිවයින වටා වන සෙසු මුහුදු ප්‍රදේශවල ස්ථාන ස්වල්පයක සවස් කාලයේ හෝ රාත්‍රී කාලයේ වැසි හෝ ගිගුරුම් සහිත වැසි ඇති වේ.</p> <p>Wind speed will be 20-30 kmph in the sea areas around the island.</p> <p>දිවයින වටා වන මුහුදු ප්‍රදේශවල සුළගේ වේගය පැකි.මී. 20-30 පමණ වේ.</p>		
2024.05.11			
2024.05.12	<p>Showers or thundershowers will occur at several places in the sea areas around the island in the evening or night.</p> <p>දිවයින වටා වන මුහුදු ප්‍රදේශවල තැනින් තැන සවස් කාලයේ හෝ රාත්‍රී කාලයේ වැසි හෝ ගිගුරුම් සහිත වැසි ඇති වේ.</p> <p>Wind speed will be 20-35 kmph in the sea areas around the island.</p> <p>දිවයින වටා වන මුහුදු ප්‍රදේශවල සුළගේ වේගය පැකි.මී. 20-35 පමණ වේ.</p>		
2024.05.12			



# ශ්‍රී ලංකාවේ වෙරළ තීරයට දින 8 ක් සඳහා කාලගුණ අනාවැකිය

## 8 DAY FORECAST FOR COASTAL AREAS AROUND SRI LANKA

Date දිනය	සුළඟ සහ වර්ෂාපතනය Wind and Rainfall Forecast (පැය 24 සඳහා වර්ෂාපතනය) (Total precipitation for 24hrs)	මුහුදු රළ උස Significant wave height (මීටර් වලින්) (in meters)	විටින් විට වැඩිවිය හැකි සුළං වේගය Wind Gust (තත්පරයට මීටර්) (m/s)
	<p>10m wind layer:</p> <p>Black wind flags (in knots)</p> <p>Total precipitation over the last 24 hour</p> 	<p>Mean wave direction and height</p> <p>Black wind wave arrows</p> <p>Significant wave height</p> 	<p>10m wind layer:</p> <p>Black wind flags (in knots)</p> <p>10m maximum wind gust in the last 24 hour</p> 
2024.05.13	<p>Showers or thundershowers will occur at times in the sea areas around the island. දිවයින වටා වන මුහුදු ප්‍රදේශවල විටින් විට වැසි හෝ ගිගුරුම් සහිත වැසි ඇති වේ.</p> <p>Wind speed will be 20-35 kmph in the sea areas around the island. දිවයින වටා වන මුහුදු ප්‍රදේශවල සුළගේ වේගය පැකි.මී. 20-35 පමණ වේ.</p> 		
2024.05.14	<p>Showers or thundershowers will occur at times in the sea areas around the island. දිවයින වටා වන මුහුදු ප්‍රදේශවල විටින් විට වැසි හෝ ගිගුරුම් සහිත වැසි ඇති වේ.</p> <p>Wind speed will be 20-30 kmph in the sea areas around the island. Wind speed can be increased up to 45 kmph at times and sea condition will be rough at times in the sea areas extending from Galle to Hambantota via Matara. දිවයින වටා වන මුහුදු ප්‍රදේශවල සුළගේ වේගය පැකි.මී. 20-30 පමණ වේ. ගාල්ල සිට මාතර හරහා හම්බන්තොට දක්වා වෙරළට ඔබ්බෙන් වන මුහුදු ප්‍රදේශවල සුළගේ වේගය විටින් විට පැකි.මී. 45 දක්වා වැඩි විය හැකි අතර මුහුද තරමක් රළු විය හැක.</p> 		

# ශ්‍රී ලංකාවේ වෙරළ තීරයට දින 8 ක් සඳහා කාලගුණ අනාවැකිය

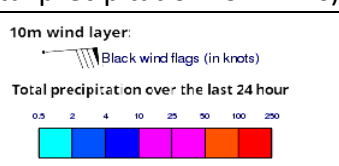
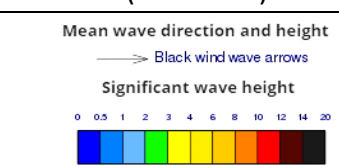
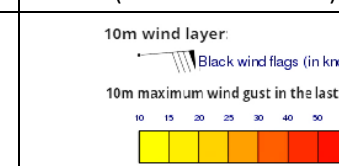
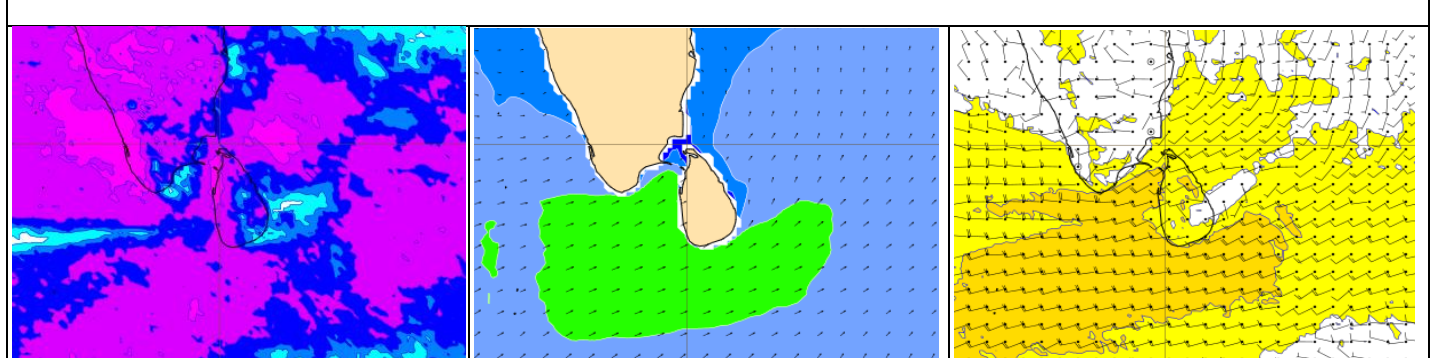
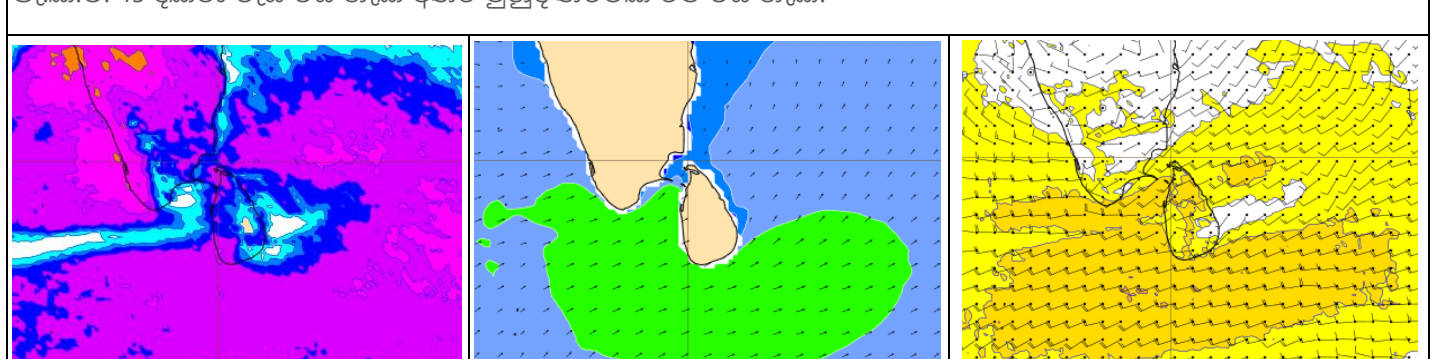
## 8-DAY FORECAST FOR COASTAL AREAS AROUND SRI LANKA

Date දිනය	සුළඟ සහ වර්ෂාපතනය <b>Wind and Rainfall Forecast</b> (පැය 24 සඳහා වර්ෂාපතනය) (Total precipitation for 24hrs)	මුහුදු රළු ලක <b>Significant wave height</b> (මීටර් වලින්) (in meters)	විවිධ වැඩිවිය හැකි සුළං <b>වේගය</b> <b>Wind Gust</b> (තත්පරයට මීටර්) (m/s)
	10m wind layer:  Black wind flags (in knots) Total precipitation over the last 24 hour 	Mean wave direction and height  Black wind wave arrows Significant wave height 	10m wind layer:  Black wind flags (in knots) 10m maximum wind gust in the last 24 hour 
<b>2024.05.15</b>	<p>Showers or thundershowers will occur at times in the sea areas around the island.</p> <p>දිවයින වටා වන මුහුදු ප්‍රදේශවල විටින් විට වැසි හෝ ගිගුරුම් සහිත වැසි ඇති වේ.</p> <p>Wind speed will be 20-30 kmph in the sea areas around the island. Wind speed can be increased up to 45 kmph at times and sea condition will be rough at times in the sea areas extending from Galle to Pottuvil via Matara.</p> <p>දිවයින වටා වන මුහුදු ප්‍රදේශවල සුළගේ වේගය පැකි.මී. 20-30 පමණ වේ. ගාල්ල සිට මාතර හරහා පොත්තුවිල් දක්වා වෙරළට ඔබ්බෙන් වන මුහුදු ප්‍රදේශවල සුළගේ වේගය විටින් විට පැකි.මී. 45 දක්වා වැඩි විය හැකි අතර මුහුද තරමක් රළු විය හැක.</p>		
<b>2024.05.16</b>	<p>Showers or thundershowers will occur at times in the sea areas around the island.</p> <p>දිවයින වටා වන මුහුදු ප්‍රදේශවල විටින් විට වැසි හෝ ගිගුරුම් සහිත වැසි ඇති වේ.</p> <p>Wind speed will be 20-30 kmph in the sea areas around the island. Wind speed can be increased up to 50 kmph at times and sea condition will be rough at times in the sea areas extending from Galle to Hambantota via Matara. Wind speed can be increased up to 45 kmph at times and sea condition will be fairly rough at times in the other sea areas around the island except from Trincomalee to Batticaloa.</p> <p>දිවයින වටා වන මුහුදු ප්‍රදේශවල සුළගේ වේගය පැකි.මී. 20-30 පමණ වේ. ගාල්ල සිට මාතර හරහා හම්බන්තොට දක්වා වෙරළට ඔබ්බෙන් වන මුහුදු ප්‍රදේශවල සුළගේ වේගය විටින් විට පැකි.මී. 50 දක්වා වැඩි විය හැකි අතර මුහුද විටින් විට රළු විය හැක. ත්‍රිකුණාමලයේ සිට මඩකලපුව දක්වා හැර දිවයින වටා වන සෙසු මුහුදු ප්‍රදේශවල සුළගේ වේගය විටින් විට පැකි.මී. 45 දක්වා වැඩි විය හැකි අතර මුහුද තරමක් රළු විය හැක.</p>		



# ශ්‍රී ලංකාවේ වෙරළ තීරයට දින 8 ක් සඳහා කාලගුණ අනාවැකිය

## 8-DAY FORECAST FOR COASTAL AREAS AROUND SRI LANKA

Date දිනය	සුළඟ සහ වර්ෂාපතනය <b>Wind and Rainfall Forecast</b> (පැය 24 සඳහා වර්ෂාපතනය) (Total precipitation for 24hrs)	මුහුදු ඊළඟ උස <b>Significant wave height</b> (මීටර් වලින්) (in meters)	වටින වට වැඩිවිය හැකි සුළං <b>වේගය</b> <b>Wind Gust</b> (තත්පරයට මීටර්) (m/s)
	10m wind layer: 	Mean wave direction and height 	10m wind layer: 
<b>2024.05.17</b>	<p>Showers or thundershowers will occur at times in the sea areas around the island.</p> <p>දිවයින වටා වන මුහුදු ප්‍රදේශවල විටින් විට වැසි හෝ ගිගුරුම් සහිත වැසි ඇති වේ.</p> <p>Wind speed will be 20-30 kmph in the sea areas around the island. Wind speed can be increased up to 50-60 kmph at times and sea condition will be rough at times in the sea areas extending from Mannar to Hambantota via Colombo and Galle. Wind speed can be increased up to 45 kmph at times and sea condition will be fairly rough at times in the other sea areas around the island.</p> <p>දිවයින වටා වන මුහුදු ප්‍රදේශවල සුළගේ වේගය පැකි.මී. 20-30 පමණ වේ. මන්නාරම සිට කොළඹ සහ ගාල්ල හරහා හම්බන්තොට දක්වා වෙරළට ඔබ්බෙන් වන මුහුදු ප්‍රදේශවල සුළගේ වේගය විටින් විට පැකි.මී. 50-60 දක්වා වැඩි විය හැකි අතර මුහුදු විටින් විට රළු විය හැක. දිවයින වටා වන සෙසු මුහුදු ප්‍රදේශවල සුළගේ වේගය විටින් විට පැකි.මී. 45 දක්වා වැඩි විය හැකි අතර මුහුදු තරමක් රළු විය හැක.</p>		
			
<b>2024.05.18</b>	<p>Showers or thundershowers will occur at times in the sea areas around the island.</p> <p>දිවයින වටා වන මුහුදු ප්‍රදේශවල විටින් විට වැසි හෝ ගිගුරුම් සහිත වැසි ඇති වේ.</p> <p>Wind speed will be 20-30 kmph in the sea areas around the island. Wind speed can be increased up to 50-60 kmph at times and sea condition will be rough at times in the sea areas extending from Mannar to Hambantota via Colombo and Galle. Wind speed can be increased up to 45 kmph at times and sea condition will be fairly rough at times in the other sea areas around the island.</p> <p>දිවයින වටා වන මුහුදු ප්‍රදේශවල සුළගේ වේගය පැකි.මී. 20-30 පමණ වේ. මන්නාරම සිට කොළඹ සහ ගාල්ල හරහා හම්බන්තොට දක්වා වෙරළට ඔබ්බෙන් වන මුහුදු ප්‍රදේශවල සුළගේ වේගය විටින් විට පැකි.මී. 50-60 දක්වා වැඩි විය හැකි අතර මුහුදු විටින් විට රළු විය හැක. දිවයින වටා වන සෙසු මුහුදු ප්‍රදේශවල සුළගේ වේගය විටින් විට පැකි.මී. 45 දක්වා වැඩි විය හැකි අතර මුහුදු තරමක් රළු විය හැක.</p>		
			

**\*\* ගිගුරුම් සහිත වැසි ඇති වන විට එම ප්‍රදේශවල තාවකාලිකව තද සුළං ඇති විය හැකි අතර එවිට එම මුහුදු ප්‍රදේශ තාවකාලිකව රළු විය හැක.**

**\*\*Temporarily strong gusty winds and rough seas can be expected during thundershowers.**

