



කාලගුණ විද්‍යා දෙපාර්තමේන්තුව
வளிமண்டலவியல் திணைக்களம்
Department of Meteorology

TP : 011 2686686
Fax : 011 2691443
E-mail : metnmc@gmail.com
Web : www.meteo.gov.lk

Bulletin No: 12

WW/O/24/05/28/01

COLOR: **Red**

Warning for strong winds and rough seas.

Issued by the Natural Hazards Early Warning Centre

At 10.30 a.m. 28 May 2024 for the period until 10.30 a.m. 29 May 2024

For the sea areas around the island

PLEASE BE AWARE

The sea areas around the island will be very rough with very strong gusty winds up to (60-70) kmph. Naval and fishing communities are advised not to venture into the sea areas around the island, until further notice.

The swell waves (about 2.5 m – 3.0 m) height (This is not for land area) may increase in the sea areas off the coast extending from Kalpitiya to Pottuvil via Colombo, Galle and Hambantota. There is a possibility that near shore sea areas off the coast extending from Kalpitiya to Matara via, Colombo and Galle may experience surges due to swell waves.

Naval and fishing communities are also requested to be attentive to future forecasts issued by the Department of Meteorology in this regard.

මුහුදේ ස්වභාවය : නිසල (0-5)පැ.කි.මී, සුමට (5-15)පැ.කි.මී, සාමාන්‍ය ස්වභාවයෙන් යුතු (16-28)පැ.කි.මී, මද රළු (29-37)පැ.කි.මී, තරමක් රළු (38-46)පැ.කි.මී, රළු (47-55)පැ.කි.මී, ඉතා රළු (56-74)පැ.කි.මී, දළු රළු (75-102)පැ.කි.මී, ඉතා දළු රළු 103 පැ.කි.මී ට වැඩි.



කාලගුණ විද්‍යා දෙපාර්තමේන්තුව

வளிமண்டலவியல் திணைக்களம்

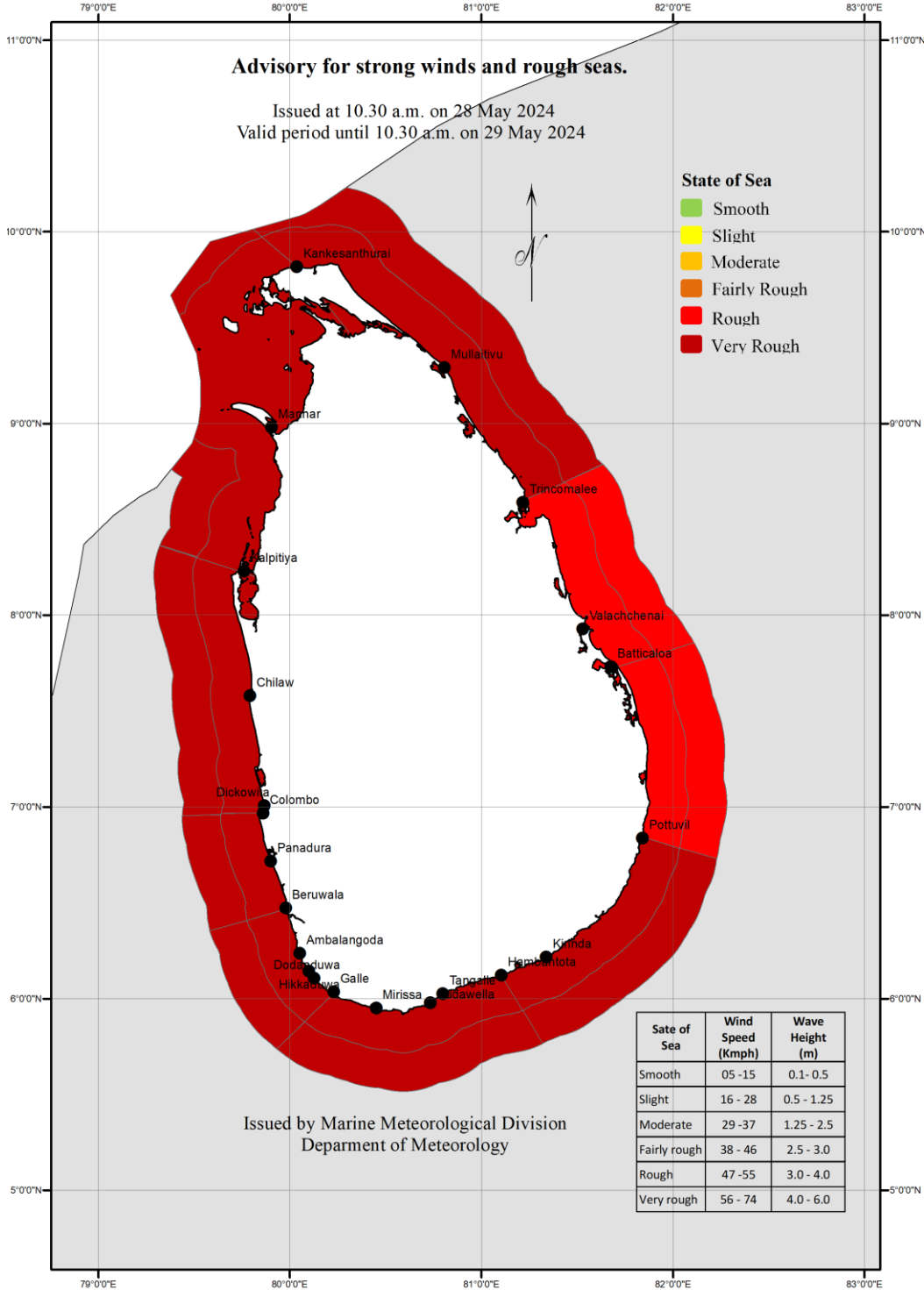
Department of Meteorology

TP : 011 2686686

Fax : 011 2691443

E-mail : metnmc@gmail.com

Web : www.meteo.gov.lk



මුහුදේ ස්වභාවය : නිසල (0-5)පැ.කි.මී, සුමට (5-15)පැ.කි.මී, සාමාන්‍ය ස්වභාවයෙන් යුතු (16-28)පැ.කි.මී, මද රළු (29-37)පැ.කි.මී, තරමක් රළු (38-46)පැ.කි.මී, රළු (47-55)පැ.කි.මී, ඉතා රළු (56-74)පැ.කි.මී, දළ රළු (75-102)පැ.කි.මී, ඉතා දළ රළු 103 පැ.කි.මී ට වැඩි.



කාලගුණ විද්‍යා දෙපාර්තමේන්තුව

வளிமண்டலவியல் திணைக்களம்

Department of Meteorology

TP : 011 2686686

Fax : 011 2691443

E-mail : metnmc@gmail.com

Web : www.meteo.gov.lk

Bulletin No: 05

WWO/24/05/28/01

COLOR: **Red**

Warning for strong winds and rough seas.

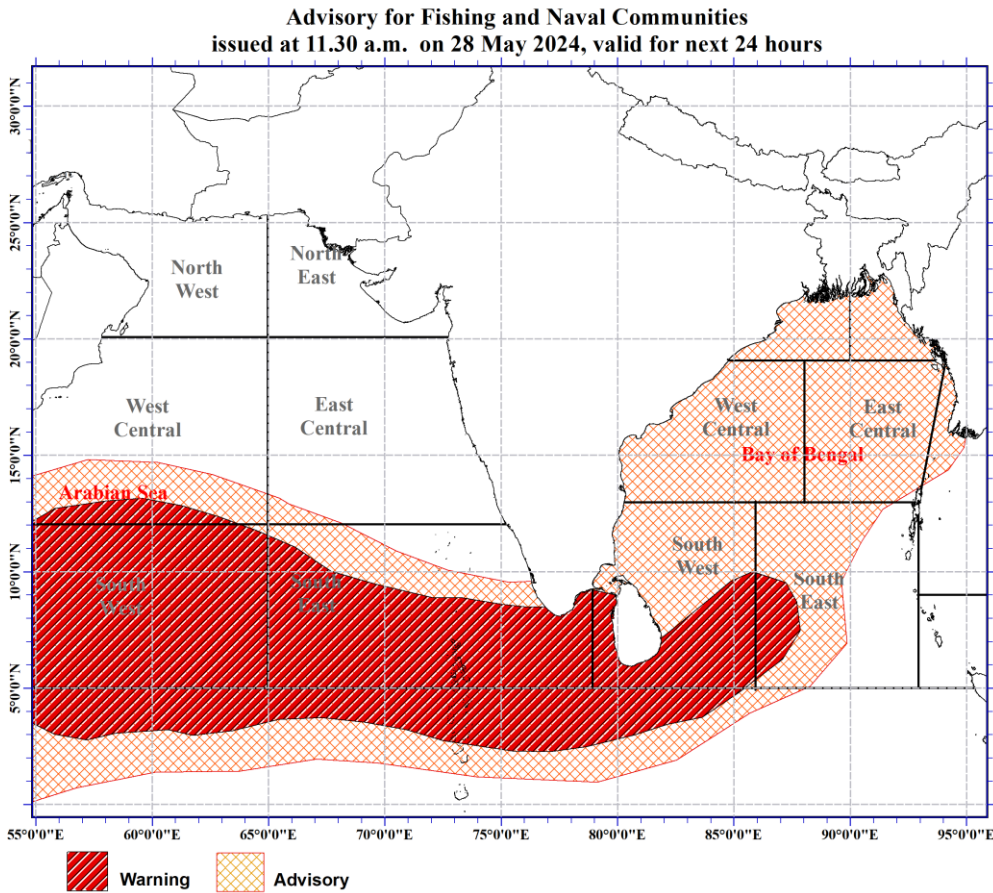
Issued by the Natural Hazards Early Warning Centre

Issued at 11.30 a.m. 28 May 2024. Valid for the next 24 hours.

For Naval and Fisherman communities in the Arabian Sea and in the Bay of Bengal.

PLEASE BE AWARE!

Very strong winds (60-70) kmph, accompanied with heavy rainfalls and very rough seas are likely to continue further over the sea areas around the island, South-west and South-east Arabian Sea areas and South-west Bay of Bengal Sea areas due to the active south-west monsoonal condition.



Naval and fishing communities are advised not to venture into the sea areas marked by **RED** color on the map above until further notice.

Actions Required:

- Those who are out at aforementioned sea regions are advised to return to coasts or moved safer areas immediately.
- Fishing and naval community are requested to be attentive to future forecasts issued by the Department of Meteorology in this regard.



කාලගුණ විද්‍යා දෙපාර්තමේන්තුව

வளிமண்டலவியல் திணைக்களம்

Department of Meteorology

TP : 011 2686686

Fax : 011 2691443

E-mail : metnmc@gmail.com

Web : www.meteo.gov.lk

නිවේදන අංකය : 12

WW/O/24/05/28/01

වර්ණය : රතු

කද සුළං සහ රළු මුහුදු පිළිබඳව අනතුරු ඇඟවීමේ නිවේදනය

කාලගුණ විද්‍යා දෙපාර්තමේන්තුවේ, ස්වභාවික විපත් පිළිබඳ පූර්ව අනතුරු ඇඟවීමේ මධ්‍යස්ථානය විසින්

2024 මැයි මස 29 වන දින පෙ.ව. 10.30 වන තෙක් වලංගු වන පරිදි

2024 මැයි මස 28 වන දින පෙ.ව. 10.30 ට නිකුත් කරන ලදී.

දිවයින වටා වන මුහුදු ප්‍රදේශ සඳහා

සැලකිලිමත් වන්න!

දිවයින වටා වන මුහුදු ප්‍රදේශවල සුළගේ වේගය විටින් විට පැ.කි.මී. (60-70) දක්වා වැඩි වන අතර එම මුහුදු ප්‍රදේශ විටින් විට ඉතා රළු වේ. මෙම මුහුදු ප්‍රදේශයට නැවත ඇනුම්දෙන තුරු යාත්‍රා නොකරන ලෙස නාවික සහ ධීවර ප්‍රජාවන්ට ඇනුම්දෙනු ලැබේ.

කල්පිටිය සිට කොළඹ, ගාල්ල සහ හම්බන්තොට හරහා පොකුණිල් දක්වා වෙරළට ඔබ්බෙන් වන මුහුදු ප්‍රදේශවල මුහුදු රළ උස මීටර් (2.5 – 3.0) ක් පමණ ඉහළ යාමේ හැකියාවක් පවතී. (මෙය ගොඩබිමට එන රළ උස නොවේ). මේ හේතුවෙන් කල්පිටිය සිට කොළඹ, ගාල්ල හරහා මාතර දක්වා ප්‍රදේශවල මුහුදු රළ ගොඩබිමට පැමිණීමේ හැකියාවක් ද පවතී.

කාලගුණ විද්‍යා දෙපාර්තමේන්තුව මගින් මේ සම්බන්ධව නිකුත් කරන ඉදිරි නිවේදන පිළිබඳ සිය අවධානය යොමු කරන ලෙස ද ධීවර හා නාවික ප්‍රජාවගෙන් ඉල්ලා සිටිනු ලැබේ.



කාලගුණ විද්‍යා දෙපාර්තමේන්තුව

வளிமண்டலவியல் திணைக்களம்

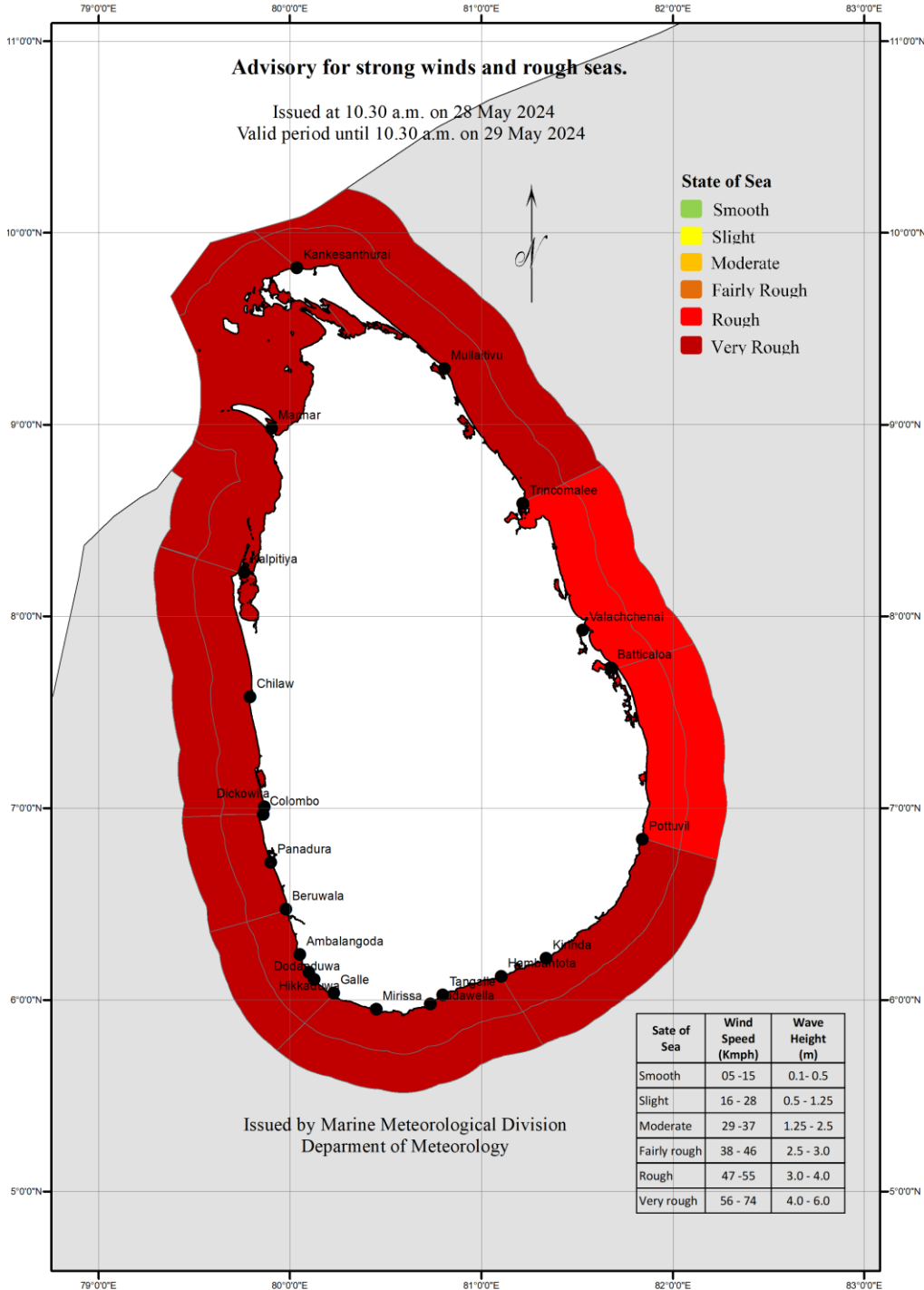
Department of Meteorology

TP : 011 2686686

Fax : 011 2691443

E-mail : metnmc@gmail.com

Web : www.meteo.gov.lk



මුහුදේ ස්වභාවය : නිසල (0-5)පැ.කි.මී ,සුමට (5-15)පැ.කි.මී, සාමාන්‍ය ස්වභාවයෙන් යුතු (16-28)පැ.කි.මී, මද රළු (29-37)පැ.කි.මී, තරමක් රළු (38-46)පැ.කි.මී, රළු (47-55)පැ.කි.මී, ඉතා රළු (56-74)පැ.කි.මී, දළ රළු (75-102)පැ.කි.මී, ඉතා දළ රළු 103 පැ.කි.මී ට වැඩි.



කාලගුණ විද්‍යා දෙපාර්තමේන්තුව

வளிமண்டலவியல் திணைக்களம்

Department of Meteorology

TP : 011 2686686

Fax : 011 2691443

E-mail : metnmc@gmail.com

Web : www.meteo.gov.lk

නිවේදන අංකය : 05

WWO/24/05/28/01

වර්ණය : රතු

තද සුළං සහ මුහුදු රළුවීම පිළිබඳ අනතුරු ඇඟවීම් නිවේදනය

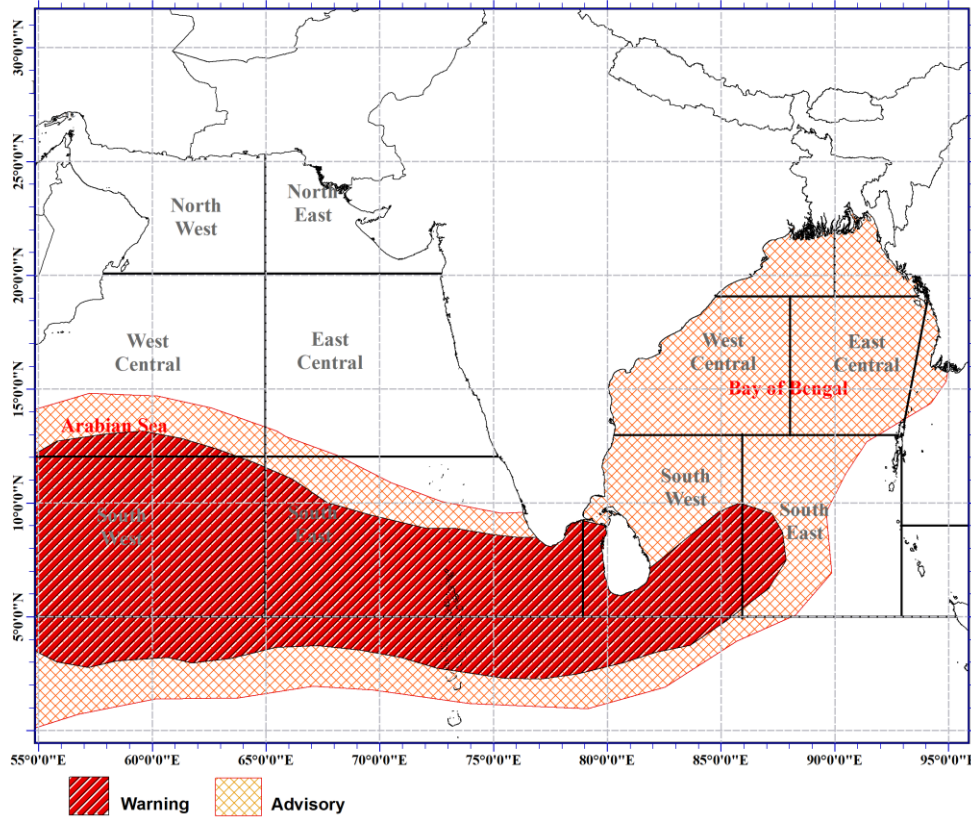
කාලගුණ විද්‍යා දෙපාර්තමේන්තුවේ, ස්වභාවික විපත් පිළිබඳ පූර්ව අනතුරු ඇඟවීමේ මධ්‍යස්ථානය විසින් ඉදිරි පැය 24 සඳහා, 2024 මැයි මස 28 දින පෙ.ව. 11.30 ට නිකුත් කරන ලදී.

අරාබි මුහුදු සහ බෙංගාල බොක්ක ආශ්‍රිත මුහුදු ප්‍රදේශවල ක්‍රියා කරන ධීවර සහ නාවික ප්‍රජාව සඳහා.

සැලකිලිමත් වන්න!

පවතින සක්‍රීය නිරිතදිග මෝසම් කාලගුණය නිසා දිවයින වටාවන මුහුදු ප්‍රදේශවලත් නිරිතදිග සහ ගිනිකොණදිග අරාබි මුහුදු ප්‍රදේශවලත් නිරිතදිග බෙංගාල බොක්ක මුහුදු ප්‍රදේශවලත් තවදුරටත් ඉතා තද සුළං (පැ.කි.මී. 60-70), සමගින් තද වැසි පැවතිය හැකි අතර මුහුදු ප්‍රදේශ ඉතා රළු විය හැක.

Advisory for Fishing and Naval Communities
issued at 11.30 a.m. on 28 May 2024, valid for next 24 hours



ඉහත සිතියමේ රතු වර්ණයෙන් දැක්වෙන මුහුදු ප්‍රදේශයට නැවත දැනුම්දෙන තුරු යාත්‍රා නොකරන ලෙස නාවික සහ ධීවර ප්‍රජාවන්ට දැනුම්දෙනු ලැබේ.

අනුගමනය කල යුතු ක්‍රියාමාර්ග:

- දැනට මෙම මුහුදු ප්‍රදේශ වල ධීවර කටයුතුවල යෙදී සිටින පිරිස වහාම ගොඩ බිමට හෝ ආරක්ෂිත ස්ථානයක් වෙත පැමිණෙන ලෙසට දන්වා සිටිනු ලැබේ.
- කාලගුණ විද්‍යා දෙපාර්තමේන්තුව මගින් මේ සම්බන්ධව නිකුත් කරන ඉදිරි නිවේදන පිළිබඳ සිය අවධානය යොමු කරන ලෙස ධීවර හා නාවික ප්‍රජාවගෙන් ඉල්ලා සිටිනු ලැබේ.