

ශ්‍රී ලංකාවේ වෙරළ තීරයට දින 8 ක් සඳහා කාලගුණ අනාවැකිය


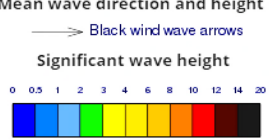
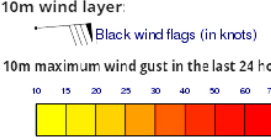
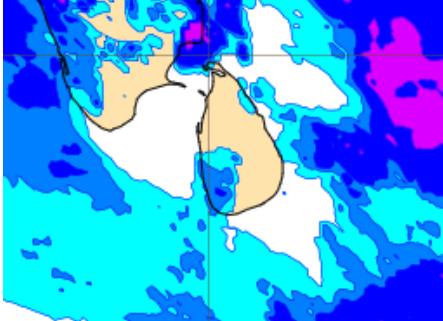
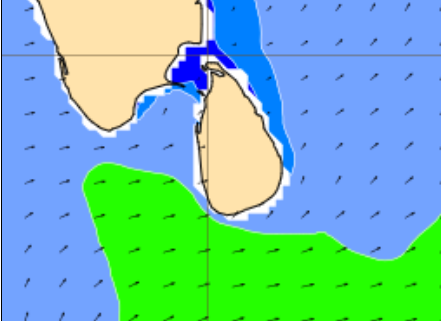
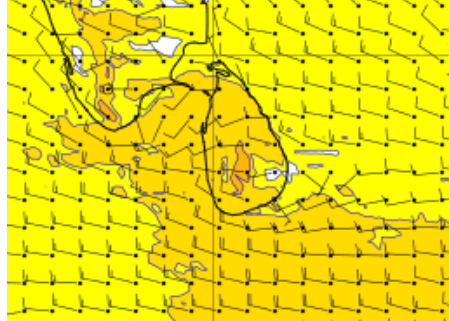
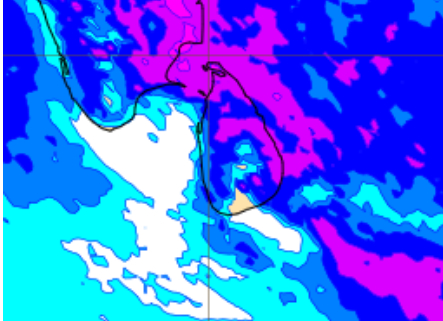
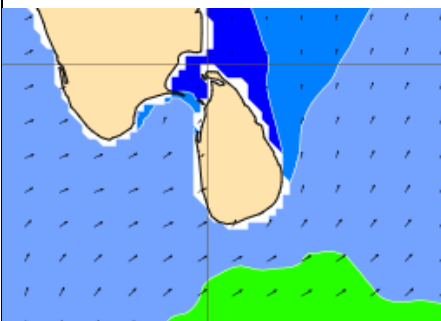
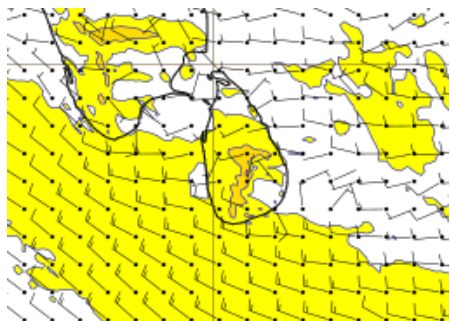
8 DAY FORECAST FOR COASTAL AREAS AROUND SRI LANKA

Issued at 10.00 p.m. on 28 September 2021

Marine Weather Division, National Meteorological Centre, Department of Meteorology.

2021 සැප්තැම්බර් මස 28 වන දින ප.ව. 10.00 ට නිකුත් කරන ලදි.

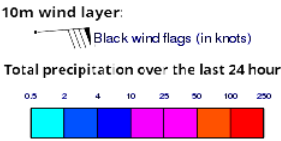
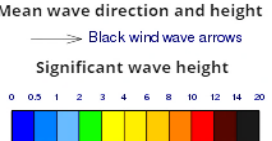

සමුද්‍රීය කාලගුණ විද්‍යා අංශය, කාලගුණ විද්‍යා දෙපාර්තමේන්තුව.

දිනය Date	සුළඟ සහ වර්ෂාපතනය Wind and Rainfall Forecast (පැය 24 සඳහා වර්ෂාපතනය) (Total precipitation for 24hrs)	මුහුදු රළු උස Significant wave height (මීටර් වලින්) (in meters)	විටින් විට වැඩිවිය හැකි සුළං වේගය Wind Gust (තත්පරයට මීටර්)(m/s)
	<p>10m wind layer:</p> 	<p>Mean wave direction and height</p> 	<p>10m wind layer:</p> 
2021.09.29	<p>Showers will occur at a few places in the sea areas extending from Puttalam to Matara via Colombo and Galle.</p> <p>පුත්තලම සිට කොළඹ ගාල්ල හරහා මාතර දක්වා වන මුහුදු ප්‍රදේශවල ස්ථාන ස්වල්පයක වැසි ඇති වියහැක.</p> <p>Wind speed will be 30-40 kmph in the sea areas around the island. The sea area extending from Puttalam to Pottuvil to via Colombo Galle and Hambantota can be rough at times as the wind speed may increase up to 50-60 kmph at times. Other sea areas can also be fairly rough as winds can increase up to 50kmph.</p> <p>දිවයින වටා සුළඟේ වේගය පැකි.මී. 30-40 පමණ වේ. පුත්තලම සිට කොළඹ, ගාල්ල සහ හම්බන්තොට හරහා පොතුවිල් දක්වා වන මුහුදු ප්‍රදේශවල සුළඟේ වේගය විටින් විට පැකි.මී. 50-60 දක්වා වැඩි විය හැකි අතර එම මුහුදු ප්‍රදේශ විටින් විට රළු වියහැක. දිවයින වටා වන සෙසු මුහුදු ප්‍රදේශවල සුළං වේගය පැකි.මී 50 දක්වා වැඩිවිය හැකි අතර එම මුහුදු ප්‍රදේශ ද තරමක් රළු විය හැක.</p>		
			
2021.09.30	<p>Showers may occur at a few places in the sea areas extending from Colombo to Matara via Galle. Showers or thundershowers may occur at several places in the other sea areas around the island during the afternoon or evening.</p> <p>කොළඹ සිට ගාල්ල හරහා මාතර දක්වා වන මුහුදු ප්‍රදේශවල ස්ථාන ස්වල්පයක වැසි ඇති විය හැක. අපරභාගයේ දී හෝ සන්ද්‍රයා කාලයේදී දිවයින වටා වන සෙසු මුහුදු ප්‍රදේශවල තැනින් තැන වැසි හෝ ගිගුරුම් සහිත වැසි ඇති වේ.</p> <p>Wind speed will be 30-40 kmph in the sea areas around the island. The sea area extending from Puttalam to Pottuvil to via Colombo Galle and Hambantota can be fairly rough at times as the wind speed may increase up to 50 kmph at times.</p> <p>දිවයින වටා සුළඟේ වේගය පැකි.මී. 30-40 පමණ වේ. පුත්තලම සිට කොළඹ, ගාල්ල සහ හම්බන්තොට හරහා පොතුවිල් දක්වා වන මුහුදු ප්‍රදේශවල සුළඟේ වේගය විටින් විට පැකි.මී. 50දක්වා වැඩි විය හැකි අතර එම මුහුදු ප්‍රදේශ විටින් විට තරමක් රළු වියහැක.</p>		
			



ශ්‍රී ලංකාවේ වෙරළ තීරයට දින 8 ක් සඳහා කාලගුණ අනාවැකිය

8 DAY FORECAST FOR COASTAL AREAS AROUND SRI LANKA

Date දිනය	සුළඟ සහ වර්ෂාපතනය Wind and Rainfall Forecast (පැය 24 සඳහා වර්ෂාපතනය) (Total precipitation for 24hrs)	මුහුදු රළු උස Significant wave height (මීටර් වලින්) (in meters)	විටින් විට වැඩිවිය හැකි සුළං වේගය Wind Gust (තත්පරයට මීටර්) (m/s)
	<p>10m wind layer:</p> 	<p>Mean wave direction and height</p> 	<p>10m wind layer:</p> 
2021.09.01	<p>Showers may occur at several places in the sea areas extending from Colombo to Matara via Galle. Showers or thundershowers may occur at several places in the other sea areas around the island during the afternoon or evening.</p> <p>කොළඹ සිට ගාල්ල හරහා මාතර දක්වා වන මුහුදු ප්‍රදේශවල තැනින් තැන වැසි ඇති විය හැක. අපරභාගයේ දී හෝ සන්ද්‍රයා කාලයේදී දිවයින වටා වන සෙසු මුහුදු ප්‍රදේශවල තැනින් තැන වැසි හෝ ගිගුරුම් සහිත වැසි ඇති වේ.</p> <p>Wind speed will be 30-40 kmph in the sea areas around the island. The sea area extending from Colombo to Hambantota via Galle can be fairly rough at times as the wind speed may increase up to 50 kmph at times.</p> <p>දිවයින වටා සුළගේ වේගය පැකි.මී. 30-40 පමණ වේ. කොළඹ සිට ගාල්ල හරහා හම්බන්තොට දක්වා වන මුහුදු ප්‍රදේශවල සුළගේ වේගය විටින් විට පැකි.මී. 50 දක්වා වැඩි විය හැකි අතර එම මුහුදු ප්‍රදේශ විටින් විට තරමක් රළු වියහැක.</p>		
2021.10.02	<p>Showers may occur at several places in the sea areas extending from Colombo to Matara via Galle. Showers or thundershowers may occur at several places in the other sea areas around the island during the afternoon or evening.</p> <p>කොළඹ සිට ගාල්ල හරහා මාතර දක්වා වන මුහුදු ප්‍රදේශවල තැනින් තැන වැසි ඇති විය හැක. අපරභාගයේ දී හෝ සන්ද්‍රයා කාලයේදී දිවයින වටා වන සෙසු මුහුදු ප්‍රදේශවල තැනින් තැන වැසි හෝ ගිගුරුම් සහිත වැසි ඇති වේ.</p> <p>Wind speed will be 25-35 kmph in the sea areas around the island. The sea area extending from Matara to Pottuvil via Hambantota can be fairly rough at times as the wind speed may increase up to 40-45 kmph at times.</p> <p>දිවයින වටා සුළගේ වේගය පැකි.මී. 25-35 පමණ වේ. මාතර සිට හම්බන්තොට හරහා පොත්තුවිල් දක්වා වන මුහුදු ප්‍රදේශ වල සුළගේ වේගය විටින් විට පැකි.මී. 40-45 දක්වා වැඩි විය හැකි අතර එම මුහුදු ප්‍රදේශ විටින් විට තරමක් රළු විය හැක.</p>		



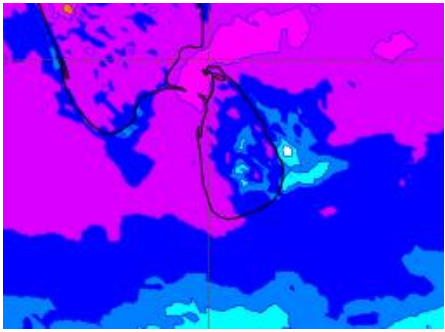
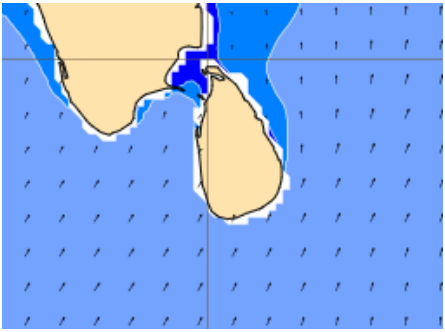
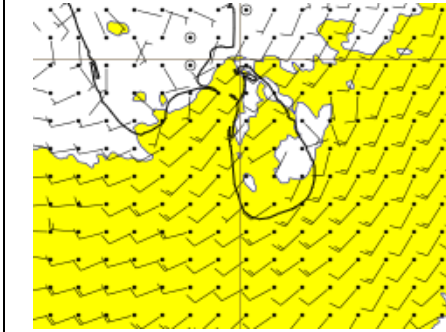
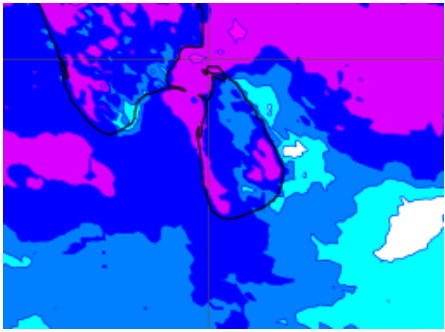
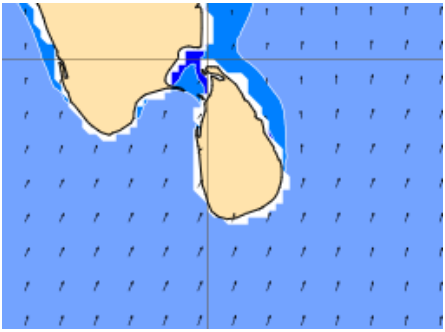
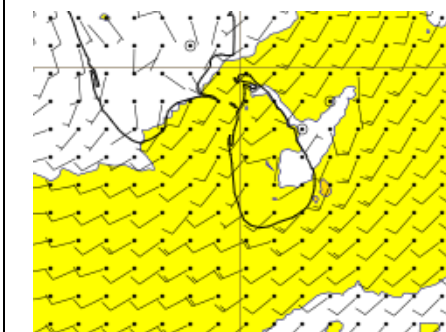
ශ්‍රී ලංකාවේ වෙරළ තීරයට දින 8 ක් සඳහා කාලගුණ අනාවැකිය

8 DAY FORECAST FOR COASTAL AREAS AROUND SRI LANKA

Date දිනය	සුළඟ සහ වර්ෂාපතනය Wind and Rainfall Forecast (පැය 24 සඳහා වර්ෂාපතනය) (Total precipitation for 24hrs)	මුහුදු රළු උස Significant wave height (මීටර් වලින්) (in meters)	විටින් විට වැඩිවිය හැකි සුළං වේගය Wind Gust (තත්පරයට මීටර්) (m/s)
	<div>10m wind layer: Black wind flags (in knots) Total precipitation over the last 24 hour </div>	<div>Mean wave direction and height Black wind wave arrows Significant wave height </div>	<div>10m wind layer: Black wind flags (in knots) 10m maximum wind gust in the last 24 hour </div>
2021.10.03	<p>Showers may occur at several places in the sea areas extending from Colombo to Matara via Galle. Showers or thundershowers may occur at several places in the other sea areas around the island during the afternoon or evening.</p> <p>කොළඹ සිට ගාල්ල හරහා මාතර දක්වා වන මුහුදු ප්‍රදේශවල තැනින් තැන වැසි ඇති විය හැක. අපරහාගයේ දී හෝ සන්ද්‍රා කාලයේදී දිවයින වටා වන සෙසු මුහුදු ප්‍රදේශවල තැනින් තැන වැසි හෝ ගිගුරුම් සහිත වැසි ඇති වේ.</p> <p>Wind speed will be 25-35 kmph in the sea areas around the island. The sea area extending from Matara to Pottuvil via Hambantota can be fairly rough at times as the wind speed may increase up to 40-45 kmph at times.</p> <p>දිවයින වටා සුළඟේ වේගය පැකි.මී. 25-35 පමණ වේ. මාතර සිට හම්බන්තොට හරහා පොත්තුවිල් දක්වා වන මුහුදු ප්‍රදේශ වල සුළඟේ වේගය විටින් විට පැකි.මී. 40-45 දක්වා වැඩි විය හැකි අතර එම මුහුදු ප්‍රදේශ විටින් විට තරමක් රළු විය හැක.</p>		
2021.10.04	<p>Showers or thundershowers will occur at times in the other sea areas around the island.</p> <p>දිවයින වටා වන මුහුදු ප්‍රදේශ වල විටින් විට වැසි හෝ ගිගුරුම් සහිත වැසි ඇති වේ .</p> <p>Wind speed will be 25-35 kmph in the sea areas around the island. The sea area extending from Matara to Pottuvil via Hambantota can be fairly rough at times as the wind speed may increase up to 40-45 kmph at times.</p> <p>දිවයින වටා සුළඟේ වේගය පැකි.මී. 25-35 පමණ වේ. මාතර සිට හම්බන්තොට හරහා පොත්තුවිල් දක්වා වන මුහුදු ප්‍රදේශ වල සුළඟේ වේගය විටින් විට පැකි.මී. 40-45 දක්වා වැඩි විය හැකි අතර එම මුහුදු ප්‍රදේශ විටින් විට තරමක් රළු විය හැක.</p>		

ශ්‍රී ලංකාවේ වෙරළ තීරයට දින 8 ක් සඳහා කාලගුණ අනාවැකිය

8 DAY FORECAST FOR COASTAL AREAS AROUND SRI LANKA

Date දිනය	සුළඟ සහ වර්ෂාපතනය Wind and Rainfall Forecast (පැය 24 සඳහා වර්ෂාපතනය) (Total precipitation for 24hrs)	මුහුදු රළු උස Significant wave height (මීටර් වලින්) (in meters)	විටින් විට වැඩිවිය හැකි සුළං වේගය Wind Gust (තත්පරයට මීටර්) (m/s)
	<div>10m wind layer:</div> <div>Black wind flags (in knots)</div> <div>Total precipitation over the last 24 hour</div> <div>0.5 2 4 10 25 50 100 250</div> <div></div>	<div>Mean wave direction and height</div> <div>Black wind wave arrows</div> <div>Significant wave height</div> <div>0 0.5 1 2 3 4 6 8 10 12 14 20</div> <div></div>	<div>10m wind layer:</div> <div>Black wind flags (in knots)</div> <div>10m maximum wind gust in the last 24 hour</div> <div>10 15 20 25 30 40 50 60 70 m/s</div> <div></div>
2021.10.05	<p>Showers may occur at several places in the sea areas extending from Colombo to Matara via Galle. Showers or thundershowers may occur at several places in the other sea areas around the island during the afternoon or evening.</p> <p>කොළඹ සිට ගාල්ල හරහා මාතර දක්වා වන මුහුදු ප්‍රදේශවල තැනින් තැන වැසි ඇති විය හැක. අපරභාගයේ දී හෝ සන්ද්‍රයා කාලයේදී දිවයින වටා වන සෙසු මුහුදු ප්‍රදේශවල තැනින් තැන වැසි හෝ ගිගුරුම් සහිත වැසි ඇති වේ.</p> <p>Wind speed will be 30-40 kmph in the sea areas around the island. The sea area extending from Colombo to Hambantota via Galle can be fairly rough at times as the wind speed may increase up to 50 kmph at times.</p> <p>දිවයින වටා සුළඟේ වේගය පැ.කි.මී. 30-40 පමණ වේ. කොළඹ සිට ගාල්ල හරහා හම්බන්තොට දක්වා වන මුහුදු ප්‍රදේශවල සුළඟේ වේගය විටින් විට පැ.කි.මී. 50 දක්වා වැඩි විය හැකි අතර එම මුහුදු ප්‍රදේශ විටින් විට තරමක් රළු විය හැක.</p> <div>    </div>		
2021.10.06	<p>Showers may occur at several places in the sea areas extending from Colombo to Matara via Galle. Showers or thundershowers may occur at several places in the other sea areas around the island during the afternoon or evening.</p> <p>කොළඹ සිට ගාල්ල හරහා මාතර දක්වා වන මුහුදු ප්‍රදේශවල තැනින් තැන වැසි ඇති විය හැක. අපරභාගයේ දී හෝ සන්ද්‍රයා කාලයේදී දිවයින වටා වන සෙසු මුහුදු ප්‍රදේශවල තැනින් තැන වැසි හෝ ගිගුරුම් සහිත වැසි ඇති වේ.</p> <p>Wind speed will be 30-40 kmph in the sea areas around the island. The sea area extending from Colombo to Hambantota via Galle can be fairly rough at times as the wind speed may increase up to 50 kmph at times.</p> <p>දිවයින වටා සුළඟේ වේගය පැ.කි.මී. 30-40 පමණ වේ. කොළඹ සිට ගාල්ල හරහා හම්බන්තොට දක්වා වන මුහුදු ප්‍රදේශවල සුළඟේ වේගය විටින් විට පැ.කි.මී. 50 දක්වා වැඩි විය හැකි අතර එම මුහුදු ප්‍රදේශ විටින් විට තරමක් රළු විය හැක.</p> <div>    </div>		

➔ ගිගුරුම් සහිත වැසි ඇති වන විට එම ප්‍රදේශවල තාවකාලිකව තද සුළං (පැ.කි.මී. 60-70 දක්වා) ඇති විය හැකි අතර එවිට එම මුහුදු ප්‍රදේශ තාවකාලිකව රළු විය හැක.

➔ Temporarily strong gusty winds (up to 60-70 kmph) and rough seas can be expected during thundershowers.