ධීවර සහ නාවික ප්‍රජාව සඳහා කාලගුණ අනාවැකිය

දිවයින වටා වන මුහුදු ප්‍රදේශ සඳහා කාලගුණ අනාවැකිය

2020 සැප්තැම්බර් මස 20 වැනිදා සවස 04.00 ට නිකුත් කරන ලදී.

ඊසානදිග බෙංගාල බොක්ක මුහුදු ප්‍රදේශයේ අඩු පීඩන කලාපයක් වර්ධනය වෙමින් පවතී.
ඉදිරි දින කිහිපයේදී, මධ්‍යම, ඊසානදිග සහ නැගෙනහිර බෙංගාල බොක්ක මුහුදු ප්‍රදේශවල (06N-16N, 83E-96E) තද හෝ ඉතා තද ප්‍රහාරාත්මක සුළං, තද වැසි සහ රළු හෝ ඉතා රළු මුහුදු ප්‍රදේශ ඇතිවිය හැක.
ඉහත සඳහන් කරනලද ගැඹුරු මුහුදු ප්‍රදේශ වෙත, සැප්තැම්බර් මස 22 දින දක්වා යාත්‍රා කිරීමෙන් වලකින ලෙස ධීවර සහ නාවුක ප්‍රජාව වෙත දැනුම් දෙනු ලැබේ. මේ වනවිටත් එම මුහුදු ප්‍රදේශවල ධීවර සහ නාවුක කටයුතුවල යෙදිමින් සිටින යාත්‍රා හැකි ඉක්මනින් වඩාත් ආරක්ෂිත මුහුදු ප්‍රදේශ වෙත යාත්‍රා කරන ලෙස තවදුරටත් දැනුම් දෙනු ලැබේ.
ධීවර සහ නාවුක ප්‍රජාව මේ පිලිබඳව ඉතා අවධානයෙන් කටයුතු කරන ලෙස ඉල්ලා සිටිනු ලැබේ.

නිවේදන අංකය : **04** WW/O/20/09/20/04
වර්ණය : ඇම්බර්

තද සුළං සහ රළු මුහුදු පිළිබඳව අවවාදාත්මක නිවේදනය

කාලගුණ විද්‍යා දෙපාර්තමේන්තුවේ, ස්වභාවික විපත් පිළිබඳ පූර්ව අනතුරු ඇඟවීමේ මධ්‍යස්ථානය විසින්
2020 සැප්තැම්බර් මස 21 වන දින ප.ව. 01.00 වන තෙක් වලංගු වන පරිදි
2020 සැප්තැම්බර් මස 20 වන දින ප.ව. 01.00 ට නිකුත් කරන ලදී.

දිවයින වටා වන මුහුදු ප්‍රදේශ සඳහා

සැලකිලිමත් වන්න!

මඩකලපුව සිට තිකුණාමලය, කන්කසන්තුරේ සහ පුත්තලම හරහා කොළඹ **දක්වා සහ** ගාල්ල **සිට හම්බන්තොට හරහා පොතුවිල් දක්වා වෙරළට ඔබ්බෙන් වන ගැඹුරු සහ නොගැඹුරු මුහුදු ප්‍රදේශවල සුළගේ වේගය විටින් විට පැ.කි.මී.** (60-70) **දක්වා වැඩි විය හැක.** එම නිසා ඉහත මුහුදු ප්‍රදේශ විටින් විට රළු හෝ ඉතා රළු විය හැක.

කොළඹ සිට ගාල්ල දක්වා දක්වා වෙරළට ඔබ්බෙන් වන ගැඹුරු සහ නොගැඹුරු මුහුදු ප්‍රදේශවල සුළගේ වේගය විටින් විට පැ.කි.මී. (50-60) **දක්වා වැඩි විය හැක.** මෙම මුහුදු ප්‍රදේශ විටින් විට තරමක් රළු හෝ රළු විය හැක.

කල්පිටිය සිට කොළඹ, ගාල්ල සහ හම්බන්තොට හරහා පොතුවිල් දක්වා වන වෙරළ ආසන්න මුහුදු ප්‍රදේශවල මුහුදු රළ මීටර්. 2.5–3.0 ක් පමණ ඉහළ යාමේ හැකියාවක් පවතී.

ධීවර සහ නාවුක ප්‍රජාව මේ පිලිබඳව අවධානයෙන් කටයුතු කරන ලෙස ඉල්ලා සිටිනු ලැබේ.

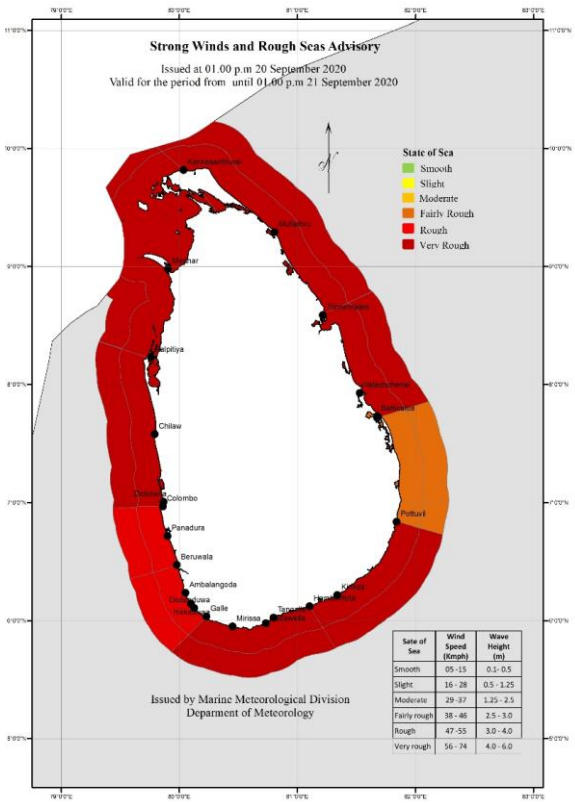

Sate of Sea	Wind Speed (Kmph)	Wave Height (m)
Smooth	05 - 15	0.1 - 0.5
Slight	16 - 28	0.5 - 1.25
Moderate	29 - 37	1.25 - 2.5
Fairly rough	38 - 46	2.5 - 3.0
Rough	47 - 55	3.0 - 4.0
Very rough	56 - 74	4.0 - 6.0

සමුද්‍රීය කාලගුණ විද්‍යා අංශය
කාලගුණ විද්‍යා දෙපාර්තමේන්තුව
කොළඹ 07,
+94112686686

සුරක්ෂිත ධීවර හා නාවික කටයුතු සඳහා

ධීවර සහ නාවික ප්‍රජාව සඳහා කාලගුණ අනාවැකිය

2020/09/21 දින පෙ.ව 05.30 සිට ප.ව 05.30 දක්වා කාලය සඳහා අනාවැකිය

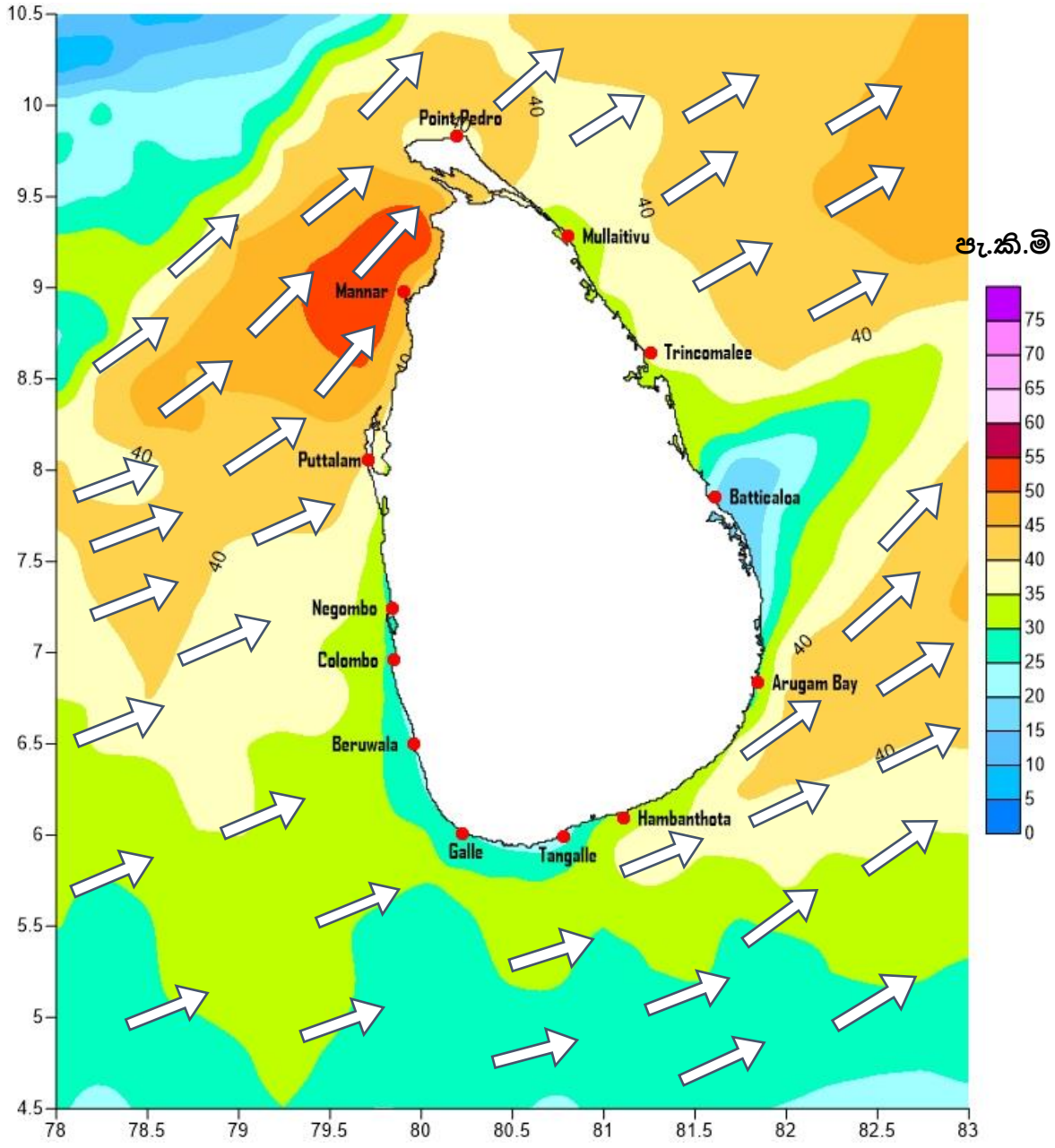

සමුද්‍රීය කාලගුණ විද්‍යා අංශය
කාලගුණ විද්‍යා දෙපාර්තමේන්තුව
කොළඹ 07,
+94112686686

සුරක්ෂිත ධීවර හා නාවික කටයුතු සඳහා

ධීවර සහ නාවික ප්‍රජාව සඳහා කාලගුණ අනාවැකිය

මුහුදු කලාපය	සුළං වේගය	මුහුදු රළ උස මීටර් වලින්	මුහුදේ ස්වභාවය	මුහුදේ කාලගුණය
පුත්තලම සිට මන්නාරම දක්වා	පැ.කි.මී 35-45; විටින් විට පැ.කි.මී. 60-70 දක්වා වැඩිවිය හැක.	මී. 2.25 -3.0 ; විටින් විට මී. 5.5 පමණ දක්වා වැඩිවිය හැකිය.	තරමක් රළු; විටින් විට රළු හෝ ඉතා රළු විය හැක.	වැසි ස්වල්පයක් ඇති විය හැක.
මන්නාරම සිට කන්කසන්තුරය දක්වා	පැ.කි.මී 35-45; විටින් විට පැ.කි.මී. 60-70 දක්වා වැඩිවිය හැක.	මී. 2.25 -3.0 ; විටින් විට මී. 5.5 පමණ දක්වා වැඩිවිය හැකිය.	තරමක් රළු; විටින් විට රළු හෝ ඉතා රළු විය හැක.	වැසි ස්වල්පයක් ඇති විය හැක.
කන්කසන්තුරය සිට ත්‍රීකුණාමලය දක්වා	පැ.කි.මී 30-40; විටින් විට පැ.කි.මී. 55-65 දක්වා වැඩිවිය හැක.	මී. 2.25-2.5 ; විටින් විට මී. 5.5 පමණ දක්වා වැඩිවිය හැකිය.	තරමක් රළු; විටින් විට රළු හෝ ඉතා රළු විය හැක.	තැනින් තැන වැසි හෝ ගිගුරුම් සහිත වැසි ඇති වේ.
ත්‍රීකුණාමලය සිට මඩකලපුව දක්වා	පැ.කි.මී 30-40; විටින් විට පැ.කි.මී. 50-60 දක්වා වැඩිවිය හැක.	මී. 1.25-2.5 ; විටින් විට මී. 4.5 පමණ දක්වා වැඩිවිය හැකිය.	මද වශයෙන් රළු; විටින් විට තරමක් රළු විය හැක.	වැසි ස්වල්පයක් ඇති විය හැක.
මඩකලපුව සිට පොතුවිල් දක්වා	පැ.කි.මී 30-40; විටින් විට පැ.කි.මී. 50-60 දක්වා වැඩිවිය හැක.	මී. 1.25-2.5 ; විටින් විට මී. 4.5 පමණ දක්වා වැඩිවිය හැකිය.	මද වශයෙන් රළු; විටින් විට තරමක් රළු විය හැක.	වැසි ස්වල්පයක් ඇති විය හැක.
පොතුවිල් සිට හම්බන්තොට දක්වා	පැ.කි.මී 35-45; විටින් විට පැ.කි.මී. 60-70 දක්වා වැඩිවිය හැක.	මී. 2.25 -3.0 ; විටින් විට මී. 5.5 පමණ දක්වා වැඩිවිය හැකිය.	තරමක් රළු; විටින් විට රළු හෝ ඉතා රළු විය හැක.	තැනින් තැන වැසි හෝ ගිගුරුම් සහිත වැසි ඇති වේ.
හම්බන්තොට සිට ගාල්ල දක්වා	පැ.කි.මී 30-40; විටින් විට පැ.කි.මී. 55-65 දක්වා වැඩිවිය හැක.	මී. 2.25-2.5 ; විටින් විට මී. 5.5 පමණ දක්වා වැඩිවිය හැකිය.	තරමක් රළු; විටින් විට රළු හෝ ඉතා රළු විය හැක.	තැනින් තැන වැසි හෝ ගිගුරුම් සහිත වැසි ඇති වේ.
ගාල්ල සිට කොළඹ දක්වා	පැ.කි.මී 30-40; විටින් විට පැ.කි.මී. 50-60 දක්වා වැඩිවිය හැක.	මී. 1.25-2.5 ; විටින් විට මී. 4.5 පමණ දක්වා වැඩිවිය හැකිය.	මද වශයෙන් රළු; විටින් විට තරමක් රළු විය හැක.	විටින් විට වැසි හෝ ගිගුරුම් සහිත වැසි ඇති වේ.
කොළඹ සිට පුත්තලම දක්වා	පැ.කි.මී 30-40; විටින් විට පැ.කි.මී. 55-65 දක්වා වැඩිවිය හැක.	මී. 2.25-2.5 ; විටින් විට මී. 5.5 පමණ දක්වා වැඩිවිය හැකිය.	තරමක් රළු; විටින් විට රළු හෝ ඉතා රළු විය හැක.	තැනින් තැන වැසි හෝ ගිගුරුම් සහිත වැසි ඇති වේ.

සමුද්‍රීය කාලගුණ විද්‍යා අංශය
කාලගුණ විද්‍යා දෙපාර්තමේන්තුව
කොළඹ 07,
+94112686686

සුරක්ෂිත ධීවර හා නාවික කටයුතු සඳහා

ධීවර සහ නාවික ප්‍රජාව සඳහා කාලගුණ අනාවැකිය

2020/09/21 දින ප.ව 05.30 සිට 2020/09/22 දින පෙ.ව 05.30 දක්වා කාලය සඳහා අනාවැකිය

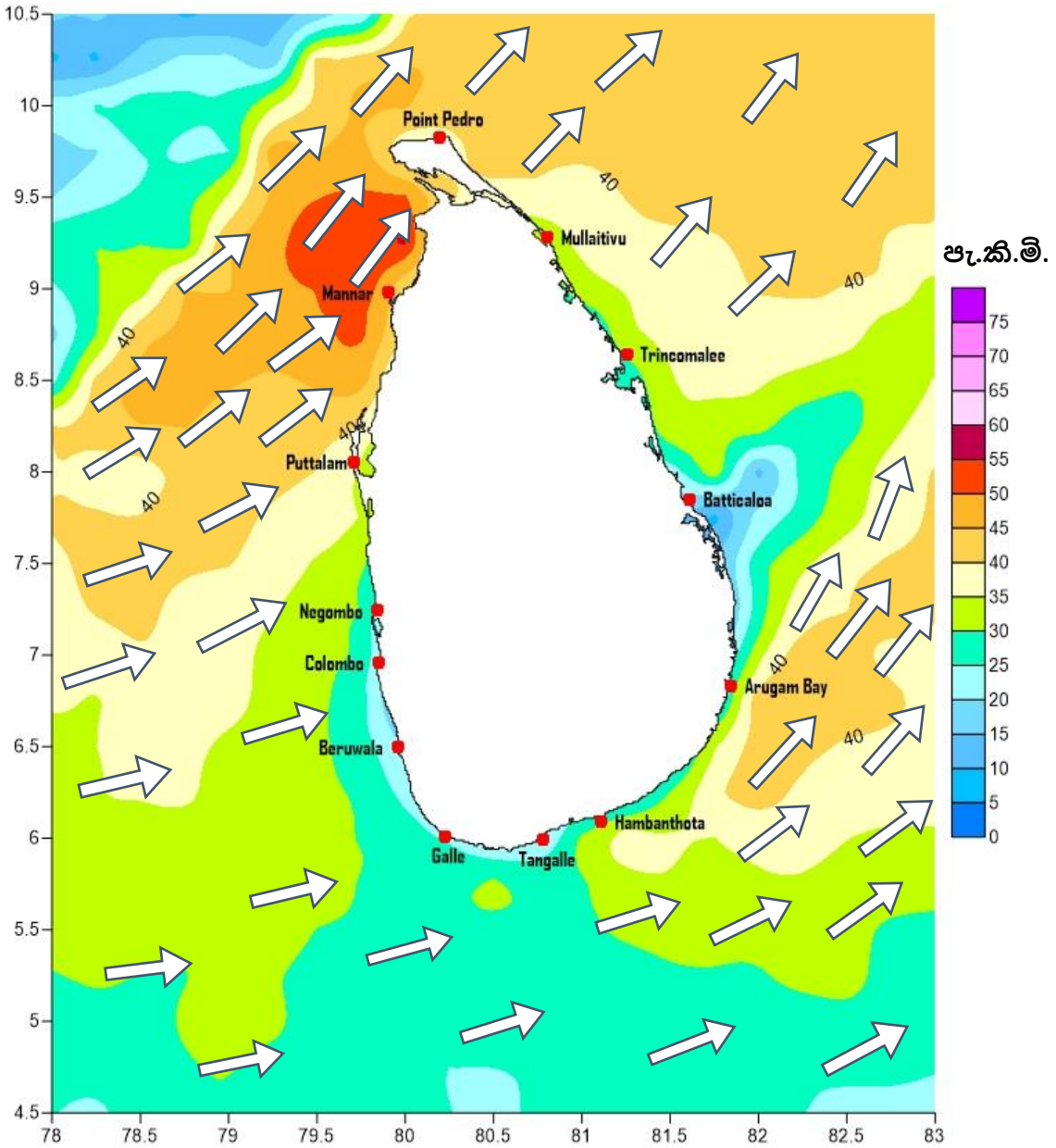

සමුද්‍රීය කාලගුණ විද්‍යා අංශය
කාලගුණ විද්‍යා දෙපාර්තමේන්තුව
කොළඹ 07,
+94112686686

සුරක්ෂිත ධීවර හා නාවික කටයුතු සඳහා

ධීවර සහ නාවික ප්‍රජාව සඳහා කාලගුණ අනාවැකිය

මුහුදු කලාපය	සුළං වේගය	මුහුදු රළ උස මීටර් වලින්	මුහුදේ ස්වභාවය	මුහුදේ කාලගුණය
පුත්තලම සිට මන්නාරම දක්වා	පැ.කි.මී 35-45; විටින් විට පැ.කි.මී. 60-70 දක්වා වැඩිවිය හැක.	මී. 2.25 -3.0 ; විටින් විට මී. 5.5 පමණ දක්වා වැඩිවිය හැකිය.	තරමක් රළු; විටින් විට රළු හෝ ඉතා රළු විය හැක.	තැනින් තැන වැසි හෝ ගිගුරුම් සහිත වැසි ඇති විය හැක.
මන්නාරම සිට කන්කසන්තුරය දක්වා	පැ.කි.මී 35-45; විටින් විට පැ.කි.මී. 60-70 දක්වා වැඩිවිය හැක.	මී. 2.25 -3.0 ; විටින් විට මී. 5.5 පමණ දක්වා වැඩිවිය හැකිය.	තරමක් රළු; විටින් විට රළු හෝ ඉතා රළු විය හැක.	තැනින් තැන වැසි හෝ ගිගුරුම් සහිත වැසි ඇති විය හැක.
කන්කසන්තුරය සිට ත්‍රීකුණාමලය දක්වා	පැ.කි.මී 30-40; විටින් විට පැ.කි.මී. 55-65 දක්වා වැඩිවිය හැක.	මී. 2.25-2.5 ; විටින් විට මී. 5.5 පමණ දක්වා වැඩිවිය හැකිය.	තරමක් රළු; විටින් විට රළු හෝ ඉතා රළු විය හැක.	වැසි ස්වල්පයක් ඇති විය හැක.
ත්‍රීකුණාමලය සිට මඩකලපුව දක්වා	පැ.කි.මී 30-40; විටින් විට පැ.කි.මී. 50-60 දක්වා වැඩිවිය හැක.	මී. 1.25-2.5 ; විටින් විට මී. 4.5 පමණ දක්වා වැඩිවිය හැකිය.	මද වශයෙන් රළු; විටින් විට තරමක් රළු විය හැක.	වැසි ස්වල්පයක් ඇති විය හැක.
මඩකලපුව සිට පොතුවිල් දක්වා	පැ.කි.මී 30-40; විටින් විට පැ.කි.මී. 50-60 දක්වා වැඩිවිය හැක.	මී. 1.25-2.5 ; විටින් විට මී. 4.5 පමණ දක්වා වැඩිවිය හැකිය.	මද වශයෙන් රළු; විටින් විට තරමක් රළු විය හැක.	වැසි ස්වල්පයක් ඇති විය හැක.
පොතුවිල් සිට හම්බන්තොට දක්වා	පැ.කි.මී 35-45; විටින් විට පැ.කි.මී. 60-70 දක්වා වැඩිවිය හැක.	මී. 2.25 -3.0 ; විටින් විට මී. 5.5 පමණ දක්වා වැඩිවිය හැකිය.	තරමක් රළු; විටින් විට රළු හෝ ඉතා රළු විය හැක.	තැනින් තැන වැසි හෝ ගිගුරුම් සහිත වැසි ඇති වේ.
හම්බන්තොට සිට ගාල්ල දක්වා	පැ.කි.මී 30-40; විටින් විට පැ.කි.මී. 55-65 දක්වා වැඩිවිය හැක.	මී. 2.25-2.5 ; විටින් විට මී. 5.5 පමණ දක්වා වැඩිවිය හැකිය.	තරමක් රළු; විටින් විට රළු හෝ ඉතා රළු විය හැක.	තැනින් තැන වැසි හෝ ගිගුරුම් සහිත වැසි ඇති වේ.
ගාල්ල සිට කොළඹ දක්වා	පැ.කි.මී 30-40; විටින් විට පැ.කි.මී. 50-60 දක්වා වැඩිවිය හැක.	මී. 1.25-2.5 ; විටින් විට මී. 4.5 පමණ දක්වා වැඩිවිය හැකිය.	මද වශයෙන් රළු; විටින් විට තරමක් රළු විය හැක.	විටින් විට වැසි හෝ ගිගුරුම් සහිත වැසි ඇති වේ.
කොළඹ සිට පුත්තලම දක්වා	පැ.කි.මී 30-40; විටින් විට පැ.කි.මී. 55-65 දක්වා වැඩිවිය හැක.	මී. 2.25-2.5 ; විටින් විට මී. 5.5 පමණ දක්වා වැඩිවිය හැකිය.	තරමක් රළු; විටින් විට රළු හෝ ඉතා රළු විය හැක.	තැනින් තැන වැසි හෝ ගිගුරුම් සහිත වැසි ඇති වේ.

** ගිගුරුම් සහිත වැසි ඇති වන විට එම ප්‍රදේශවල තාවකාලිකව තද සුළං (පැ.කි.මී. 70-80 දක්වා) ඇති විය හැකි අතර එවිට එම මුහුදු ප්‍රදේශ තාවකාලිකව ඉතා රළු විය හැක.

සමුද්‍රීය කාලගුණ විද්‍යා අංශය
කාලගුණ විද්‍යා දෙපාර්තමේන්තුව
කොළඹ 07,
+94112686686

සුරක්ෂිත ධීවර හා නාවික කටයුතු සඳහා