



කාලගුණ විද්‍යා දෙපාර්තමේන්තුව

வளிமண்டலவியல் திணைக்களம்

Department of Meteorology

TP : 011 2686686

Fax : 011 2691443

E-mail : metnmc@gmail.com

Web : www.meteo.gov.lk

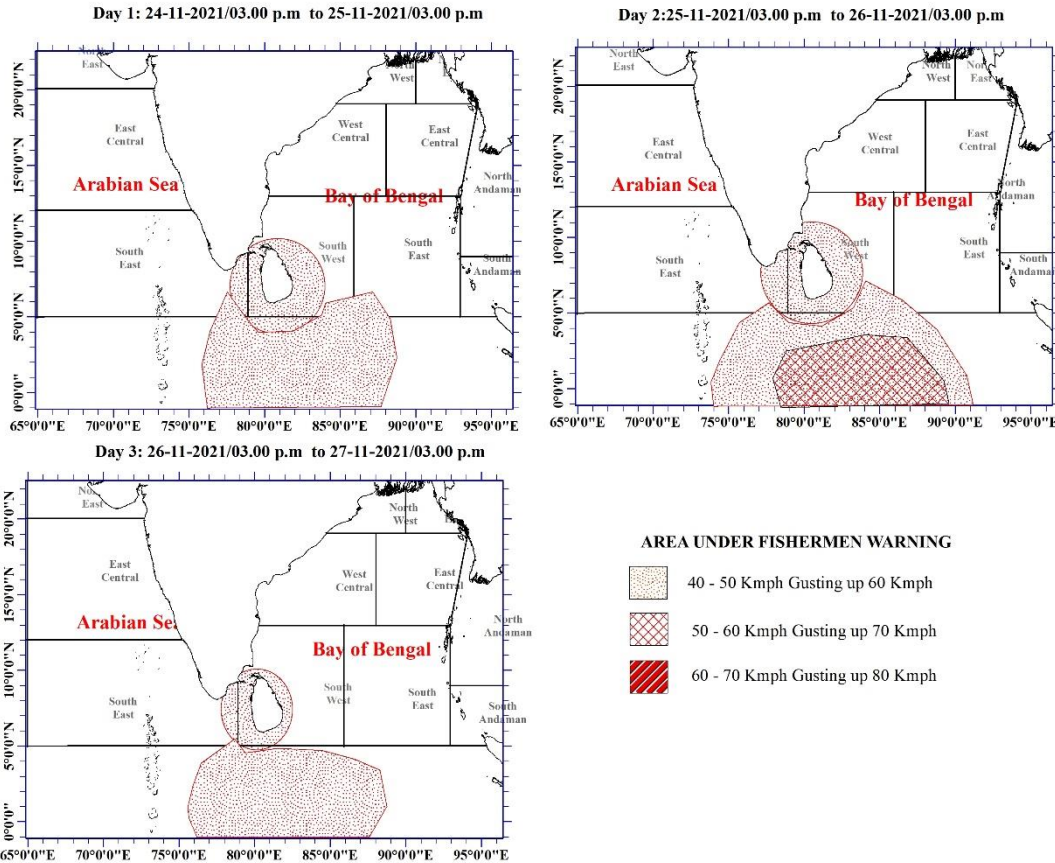
## FISHERMEN BULLETIN FOR STRONG WINDS AND ROUGH SEAS




Issued by Marine Forecasting Division, National Meteorological Centre

Issued at 03.00 p.m. on 24 November 2021

### For the Bay of Bengal and Arabian Sea

Forecast for next three days:



	Wind speed will be (40-50) kmph gusting up to 60 kmph. These sea areas will be rough at times.
	Wind speed will be (50-60) kmph gusting up to 70 kmph. These sea areas will be very rough at times.
	No warning for this category.

The prevailing low-level atmospheric disturbance located to the south-east of Sri Lanka and adjoining south-west Bay of Bengal is expected to be intensified into a low pressure area during next few hours. It is likely to move west-northwestwards.

Naval and fishing communities are advised to be attentive in this regard.

වර්ෂාපතනය(මි.මී) : තරමක් තද වැසි: 50 -100, තද වැසි: 100 – 150, ඉතා තද වැසි: 150 හෝ ඊට වැඩි  
 මුහුදේ ස්වභාවය : නිසල (0-5)පැ.කි.මී, සුමට (5-15)පැ.කි.මී, සාමාන්‍ය ස්වභාවයෙන් යුතු (16-28)පැ.කි.මී, මද  
 රළු (29-37)පැ.කි.මී, තරමක් රළු (38-46)පැ.කි.මී, රළු (47-55)පැ.කි.මී, ඉතා රළු (56-74)පැ.කි.මී, දළ රළු (75-  
 102)පැ.කි.මී, ඉතා දළ රළු 103 පැ.කි.මී ට වැඩි.



**කාලගුණ විද්‍යා දෙපාර්තමේන්තුව**

**வளிமண்டலவியல் திணைக்களம்**

**Department of Meteorology**

TP : 011 2686686

Fax : 011 2691443

E-mail : [metnmc@gmail.com](mailto:metnmc@gmail.com)

Web : [www.meteo.gov.lk](http://www.meteo.gov.lk)

වර්ෂාපතනය(මි.මී) : තරමක් තද වැසි: 50 -100, තද වැසි: 100 – 150, ඉතා තද වැසි: 150 හෝ ඊට වැඩි  
මුහුදේ ස්වභාවය : නිසල (0-5)පැ.කි.මී ,සුමට (5-15)පැ.කි.මී, සාමාන්‍ය ස්වභාවයෙන් යුතු (16-28)පැ.කි.මී, මද  
රළ (29-37)පැ.කි.මී, තරමක් රළ (38-46)පැ.කි.මී, රළ (47-55)පැ.කි.මී, ඉතා රළ (56-74)පැ.කි.මී, දළ රළ (75-  
102)පැ.කි.මී, ඉතා දළ රළ 103 පැ.කි.මී ට වැඩි.